



STAVBA/BLUDOK				
KOLEJNÍ AREÁL PITKOVICE				
MÍSTO STAVBY/BLUDOK SITE/PITKOVICE UL. V PÍTKOVĚKÁCH, 104 00 PRAHA 22				
NÁZEV VÝKRESU/DRAWING DESCRIPTION				
FOTOGRAFIE PŮVODNÍHO STAVU				
MĚŘITÍ/SCALE	DATA/DATE	PRŮJ. AČ/NUMBER	ČÍSLO VÝKRESU/DRAWING NO.	PRŮJ./COPY
REVIZE/REVISION	01	PROFESNÍ ÚL/PROF. PART	1.1	





STAVBA/BUILDING				
KOLEJNÍ AREÁL PITKOVICE				
MÍSTO STAVBY/BUILDING SITE/PITKOVICE UL. V PÍTKOVĚKÁCH, 104 00 PRAHA 22				
NÁZEV VÝKRESU/DRAWING DESCRIPTION				
FOTOGRAFIE PŮVODNÍHO STAVU				
MĚŘÍTKO/SCALE	DATUM/DATE	PRŮJEKT ALTERNATIVY/ALTERNATIVE	ČÍSLO VÝKRESU/DRAWING NO.	STRANA/COPY
01	05 / 2020	PROJEKČNÍ ÚL/PROP. PART	1.2	





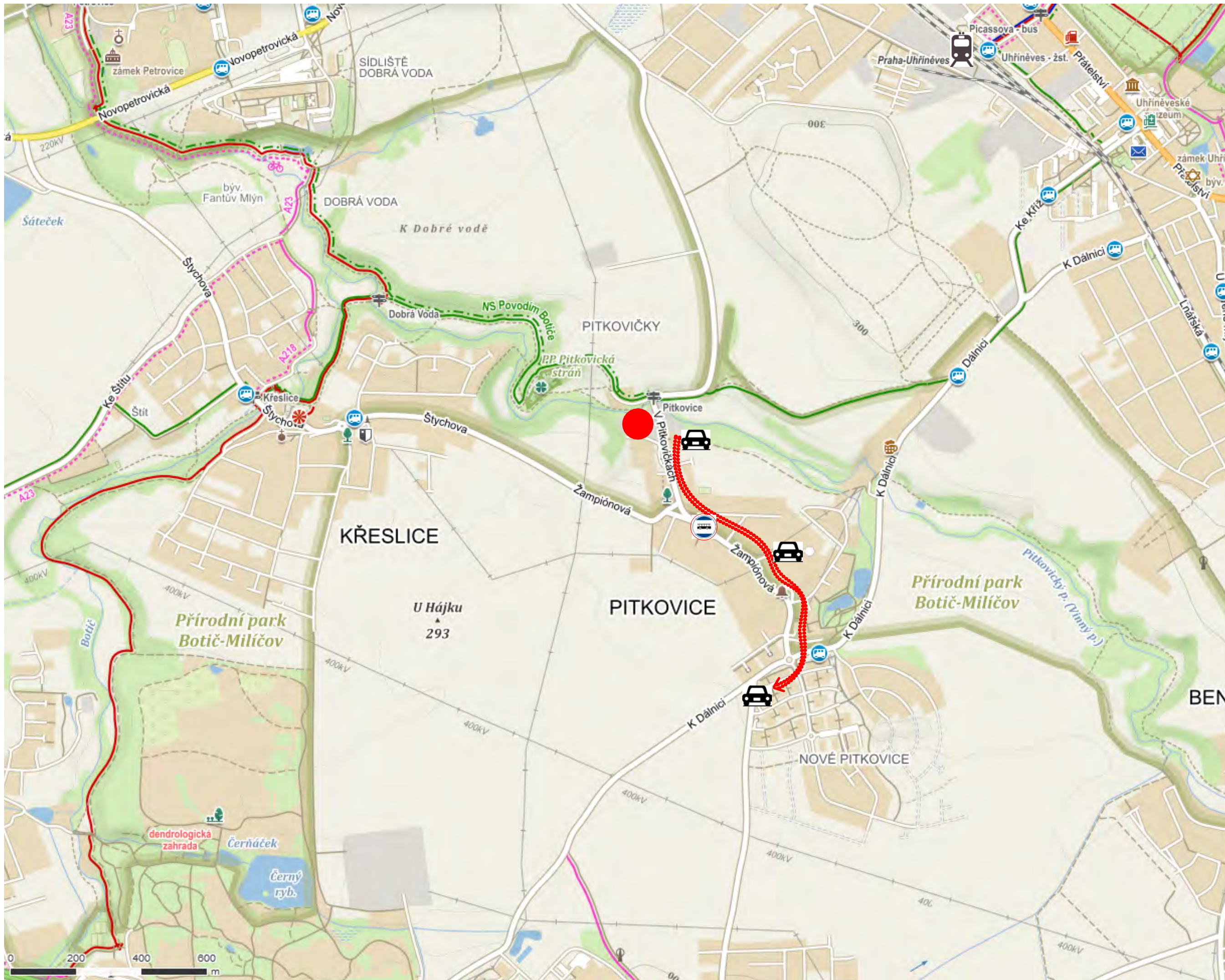
STAVBA/BUILDING				
KOLEJNÍ AREÁL PITKOVICE				
MÍSTO STAVBY/BUILDING SITE PITKOVICE UL. V PÍTKOVĚČKÁCH, 104 00 PRAHA 22				
NÁZEV VÝKRESU/DRAWING DESCRIPTION				
FOTOGRAFIE PŮVODNÍHO STAVU				
MĚŘÍTKO/SCALE	DATA/DATE	PRŮJ. AKA/NUMBER 44	ČÍSLO VÝKRESU/DRAWING NO.	PRŮJ./COPY
REVIZE/REVISION	01	PROFESNÍ ČL./PROF. PART	1.3	









STAVBA/BLDG				
KOLEJNÍ AREÁL PITKOVICE				
MÍSTO STAVBY/BUILDING SITE PITKOVICE UL. V PÍTKOVĚKÁCH, 104 00 PRAHA 22				
NÁZEV VÝKRESU/DRAWING DESCRIPTION				
FOTOGRAFIE PŮVODNÍHO STAVU				
MĚŘITÍ/SCALE	DATUM/DATE	POČET ALC/NUMBER AL	ČÍSLO VÝKRESU/DRAWING NO	PAŘE/COPY
REVIZE/REVISION	01	PROFESNÍ ÚČEL/PROF. PART	1.4	



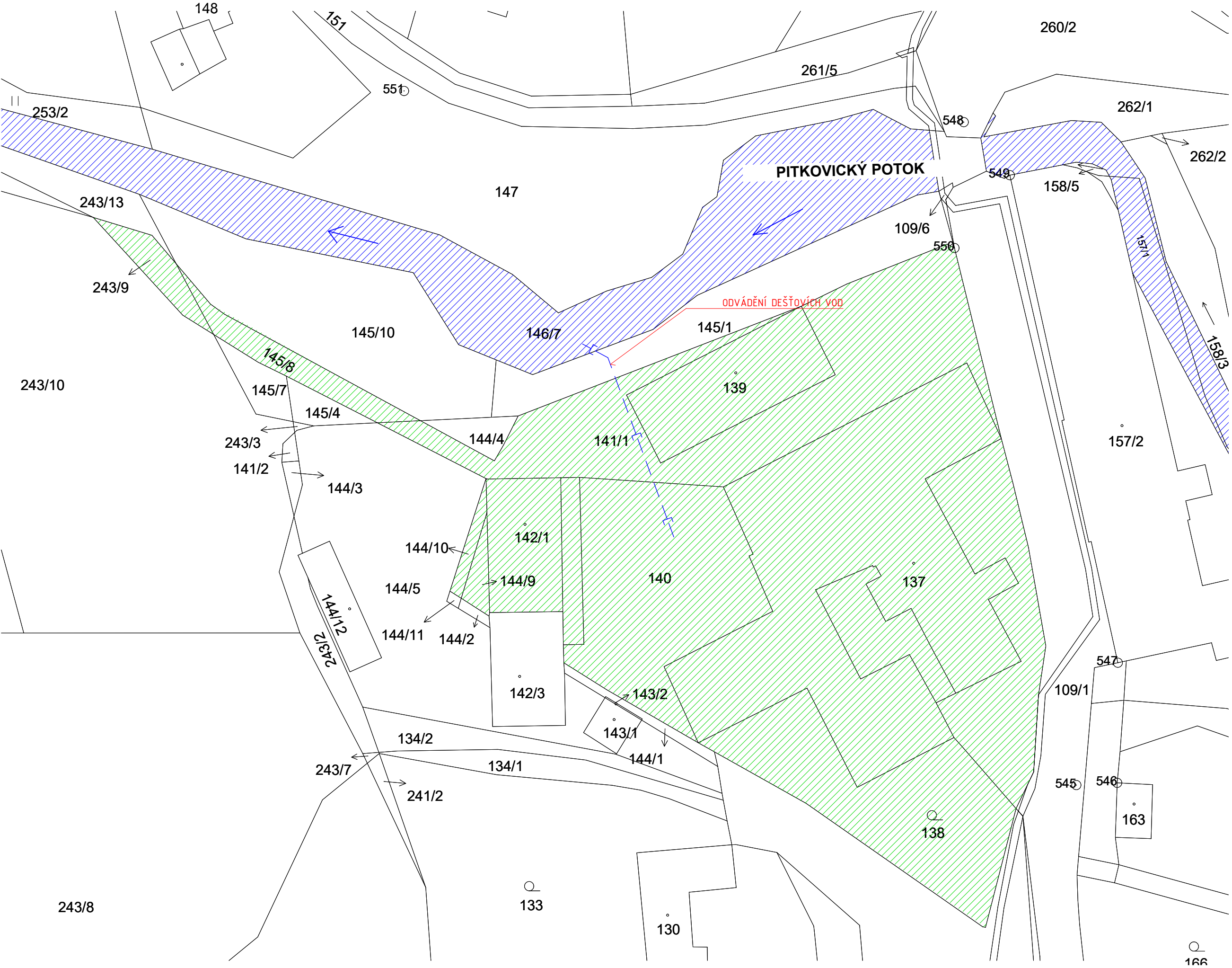


LEGENDA:

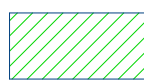
-  ŘEŠENÝ AREÁL
-  NEJBLIŽŠÍ AUTOBUSOVÁ ZASTÁVKA "HRIBKOVÁ" V DOCHÁZKOVÉ VZDÁLENOSTI 350m SMĚR UHRINĚVES NEBO HÁJE
-  VLAKOVÁ STANICE PŘÍMĚSTSKÉHO VLAKU Praha-Uhriněves, ČETNOST SPOJENÍ DO HL. NÁDRAŽÍ PRAHA 30MIN., CELKOVÝ ČAS JIZDY 20MIN
-  DOPRAVNÍ TRASA PRO AUTOMOBILOVOU DOPRAVU DO CENTRA PRAHY

STAVBA/PROJEKT			
KOLEJNÝ AREÁL PITKOVICE			
MÍSTO STAVBY/PROJEKT: MÍSTO PITKOVICE UL. V PITKOVICÍCH, 104 00 PRAHA 22			
NÁZEV VÝKRESU/DRAWING DESCRIPTION			
MAPA ŠIRŠÍCH VZTAHŮ			
MĚŘITELNOST/SCALE	DATUM/DATE	POČET ALTERNATIV/ALTERNATIVES	ČÍSLO VÝKRESU/DRAWING NO.
REVIZE/REVISION	01	PROFESNÍ ÚL/PROF. PART	1.5

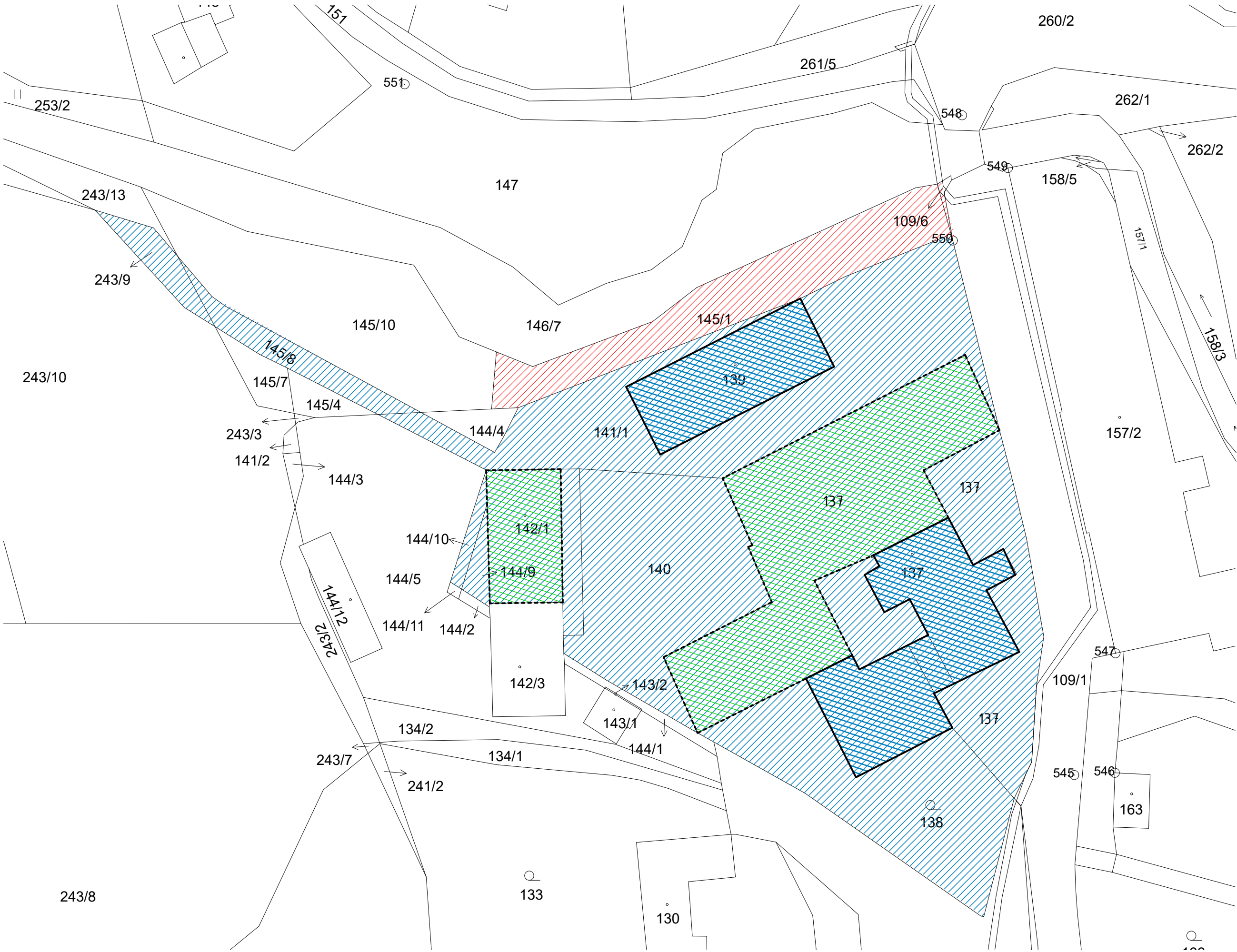




LEGENDA:

 Pozemky v majetku investora

STAVBA/PLÁN				
KOLEJNÍ AREÁL PITKOVICE				
MÍSTO STAVBY/PLÁN MÍSTO PITKOVICE UL. V PITKOVĚČKÁCH, 104 00 PRAHA 22				
NÁZEV VÝKRESU/DRAWING DESCRIPTION				
KATASTRÁLNÍ SITUACE A				
MĚŘÍTKO/SCALE	DATA/DATE	PRŮJ. ALFABET/AL.	ČÍSLO VÝKRESU/DRAWING NO.	PRŮJ. KÓPÍ
REVIZE/REVISION	01	PROJEKČNÍ ÚL./PROP. PART	1.6	



LEGENDA:

- Pozemky v majetku investora
- Vlastnické právo  
Sportovní a kolejní areál PVS s.r.o.,  
V Podhoří 844/24, Troja, 17100  
Pražská 7  
Parcelní číslo  
137  
138  
139; součástí pozemku je stavba  
140  
141/1  
142/1; součástí pozemku je stavba  
144/9  
144/10  
145/8  
243/9
- Stávající a zachované objekty
- Stávající a odstraněné objekty
- SOUSEDNÍ PARCELA -  
PRIJEZDOVÁ KOMUNIKACE
- Parcelní číslo:  
Obec:  
Katastrální území:  
Číslo LV:  
Výměra (m2):  
Typ parcely:  
Mapový list:  
Určení výměry:  
Způsob využití:  
Druh pozemku:

145/1  
Pražská [554.782]  
Pitkovice [7734.17]  
  
578  
Parcela katastru nemovitostí  
  
Ze souřadnic v S-JTSK  
ostatní komunikace  
ostatní plocha

STAVBA/PLÁN				
KOLEJNÍ AREÁL PITKOVICE				
MÍSTO STAVBY/BUILDING SITE PITKOVICE UL. V PÍTKOVĚCH, 104 00 PRAHA 22				
NÁZEV VÝKRESU/DRAWING DESCRIPTION				
KATASTRÁLNÍ SITUACE B				
MĚŘÍTKO/SCALE 1:250	DATA/DATE 10/1/2020	POČET ALTERNATIV A2	ČÍSLO VÝKRESU DRAWING NO.	PAŘEČÍ/ID
REVIZE/REVISION 01	PROJEKČNÍ ÚL/PROJ. PART		1.7	



LEGENDA:

- A – PŮVODNÍ OBJEKT- ETAPA I.
- B – PŮVODNÍ OBJEKT SE ZMĚNOU UŽÍVÁNÍ- ETAPA II.
- C – NOVÝ OBJEKT- ETAPA III.  
2NP + PODKROVÍ
- D – NOVÝ OBJEKT- ETAPA III.  
1PP + 2NP + PODKROVÍ
- E – NOVÝ OBJEKT- ETAPA III.  
2NP + PODKROVÍ

STAVBA/BLDG				
KOLEJNÍ AREÁL PITKOVICE				
MÍSTO STAVBY/BUILDING SITE/PITKOVICE UL. V PÍTKOVĚKÁCH, 104 00 PRAHA 22				
NÁZEV VÝKRESU/DRAWING DESCRIPTION				
KATASTRÁLNÍ SITUACE - ZÁMĚR				
MĚŘÍTKO/SCALE	DATA/DATE	PROJEKT ALPHABET I.A.	ČÍSLO VÝKRESU/DRAWING NO.	PAŘEČÍ/COPY
01	05 / 2020	PROFESNÍ ÚL./PROP. PART	1.8	



LEGENDA:

I. POZEMKY A PLOCHY

- POZEMKY V MAJETKU INVESTORA
- ZPEVNĚNÉ PLOCHY
- TRAVNATÉ PLOCHY STÁVAJÍCÍ
- TRAVNATÉ PLOCHY NOVĚ NAVRŽENÉ
- PŘÍJEZDOVÁ KOMUNIKACE V MAJETKU HL. MĚSTA PRAHY
- VODNÍ TOK „PITKOVICKÝ POTOK“ V MAJETKU HL. MĚSTA PRAHY
- ZÁPLAVOVÉ ÚZEMÍ Q100
- STÁVAJÍCÍ PLOT
- STÁVAJÍCÍ PLOT V MAJETKU SOUSEDA:  
Pelikán Pavel Ing., Ke kovárně 154/11, Křeslice, 10400 Praha 10  
Straka Milan, Jakobiho 326/5, Petrovice, 10900 Praha 10  
Vácha Miloš Ing., Pod duby 363/3, Křeslice, 10400 Praha 10
- ODPADOVÉ HOSPODÁŘSTVÍ
- VYČLENĚNÁ PARKOVACÍ MÍSTA PRO JEDNOTLIVÝ OBJEKT - CELKEM PRO A+B+C+D+E = 31 PARK. STÁNÍ

II. OBJEKTY

- STÁVAJÍCÍ PŮVODNÍ HISTORICKÝ OBJEKT - DO KONCE 19. STOL. MLÝN NÁSLEDNĚ PŘESTAVĚN NA TOVÁRNU NA ZPRACOVÁNÍ KOŽI DNES UBYTOVACÍ OBJEKT PRO STUDENTY / ETAPA I.
- B - STÁVAJÍCÍ PŮVODNÍ SKLADOVACÍ OBJEKT PRŮMYSL. AREÁLU, DNES UBYTOVACÍ OBJEKT PRO STUDENTY / ETAPA II.
- C - NAVRŽENÝ OBJEKT - UBYTOVACÍ OBJEKT PRO STUDENTY / ETAPA III.
- D - NAVRŽENÝ OBJEKT - UBYTOVACÍ OBJEKT PRO STUDENTY, OBCHODY / ETAPA III.
- E - NAVRŽENÝ OBJEKT - UBYTOVACÍ OBJEKT PRO STUDENTY / ETAPA III.
- ODSTRANĚNÉ OBJEKTY
- SOUSEDNÍ OBJEKT

III. VEGETACE








- STÁVAJÍCÍ STROM

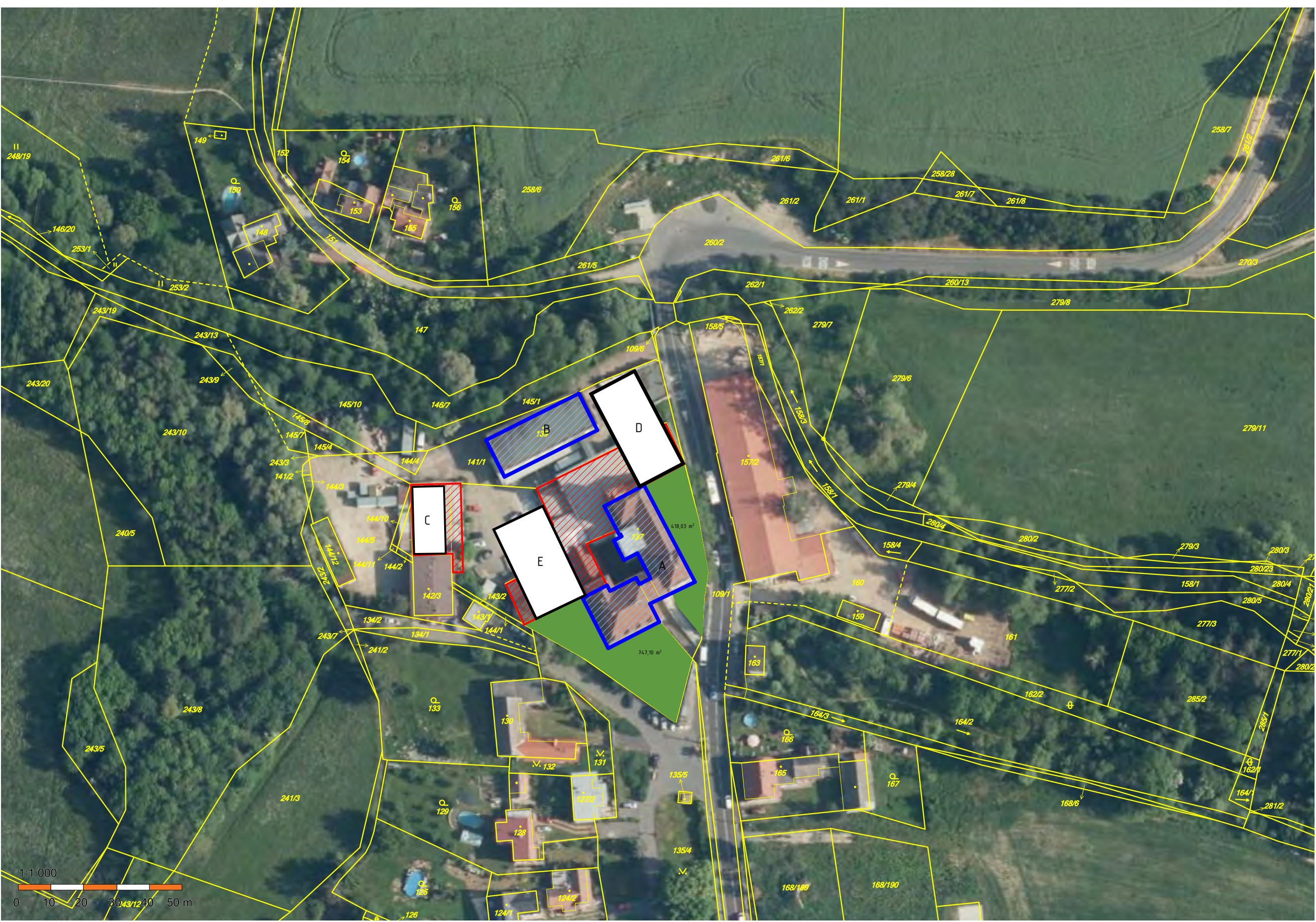
IV. TECHNICKÁ INFRASTRUKTURA STÁVAJÍCÍ

- STÁVAJÍCÍ VEŘEJNÉ VEDENÍ PLYNU - STL PE 63
- STÁVAJÍCÍ DEŠŤOVÁ KANALIZACE USTÍČÍ VE VODOTEČI
- STÁVAJÍCÍ SPLAŠKOVÁ KANALIZACE
- STÁVAJÍCÍ VODOVOD

STAVBAKOLLEGIUM				
KOLEJNÍ AREÁL PITKOVICE				
MÍSTO STAVBY/KOLLEGIUM SITE PITKOVICE UL. V PÍTKOVICKÁCH, 104 00 PRAHA 22				
NÁZEV VÝKRESU/DRAWING DESCRIPTION				
KOORDINAČNÍ SITUAČNÍ VÝKRES				
MĚŘITROVSKÁ	DATUM/DATE	PRŮJ. AKADEMIE UL.	ČÍSLO VÝKRESU/DRAWING NO.	PRŮJ./COPY
REVIZE/REVISION	01	PROJEKČNÍ ÚL./PROJ. PART	1.9	



-  A - PŮVODNÍ OBJEKT- ETAPA I.
-  B - PŮVODNÍ OBJEKT SE ZMĚNOU UŽÍVÁNÍ- ETAPA II.
-  C - NOVÝ OBJEKT- ETAPA III. 2NP + PODKROVÍ
-  D - NOVÝ OBJEKT- ETAPA III. 3NP + PODKROVÍ
-  E - NOVÝ OBJEKT- ETAPA III. 2NP + PODKROVÍ
-  ODSTRANĚNÉ OBJEKTY
-  PLOCHA ZELENĚ



STAVBA/PROJEKT				
KOLEJNÍ AREÁL PITKOVICE				
MÍSTO STAVBY/PROJEKT SITE PITKOVICE UL. V PÍTKOVĚČÁCH, 104 00 PRAHA 22				
NÁZEV VÝKRESU/DRAWING DESCRIPTION				
ORTOFOTOGRAFICKÁ MAPA NAVRŽENÁ				
MĚŘÍTKO/SCALE	DATUM/DATE	POČET ALCHEMIE AL	ČÍSLO VÝKRESU/DRAWING NO	PAŘE/COPI
01	05 / 2020	PROFESNÍ GIL/PROF. PART	1.10	



LEGENDA:



HRANICE ŘEŠENÉHO ÚZEMÍ

Jedná se o stabilizované území bez stanovených KPP a KZ

SV - všeobecně smíšené

Hlavní využití:

Plochy pro umístění polyfunkčních staveb nebo kombinací monofunkčních staveb pro bydlení, obchod, administrativu, kulturu, veřejné vybavení, sport a služby, při zachování polyfunkčnosti území.

Přípustné využití:

Polyfunkční stavby pro bydlení a občanské vybavení v souladu s hlavním využitím, s převládající funkcí od 2. nadzemního podlaží výše (např. bydlení či administrativu v případě vertikálního funkčního členění s obchodním parterem), obchodní zařízení s celkovou hrubou podlažní plochou nepřevyšující 8 000 m<sup>2</sup>, stavby pro administrativu, kulturní a zábavní zařízení, školy, školská a ostatní vzdělávací a vysokoškolská zařízení, mimoškolní zařízení pro děti a mládež, zdravotnická zařízení, zařízení sociálních služeb, zařízení veřejného stravování, ubytovací zařízení, církevní zařízení, stavby pro veřejnou správu, sportovní zařízení, drobná nerušící výroba a služby, hygienické stanice, veterinární zařízení v rámci polyfunkčních staveb a staveb pro bydlení, čerpací stanice pohonných hmot bez servisů a opraven jako nedílná část garáží a polyfunkčních objektů, stavby, zařízení a plochy pro provoz PID, malé sběrné dvory, drobné vodní plochy, zeleň, cyklistické stezky, pěší komunikace a prostory, komunikace vozidlové, plošná zařízení technické infrastruktury v nezbytně nutném rozsahu a liniová vedení technické infrastruktury. Parkovací a odstavné plochy, garáže.

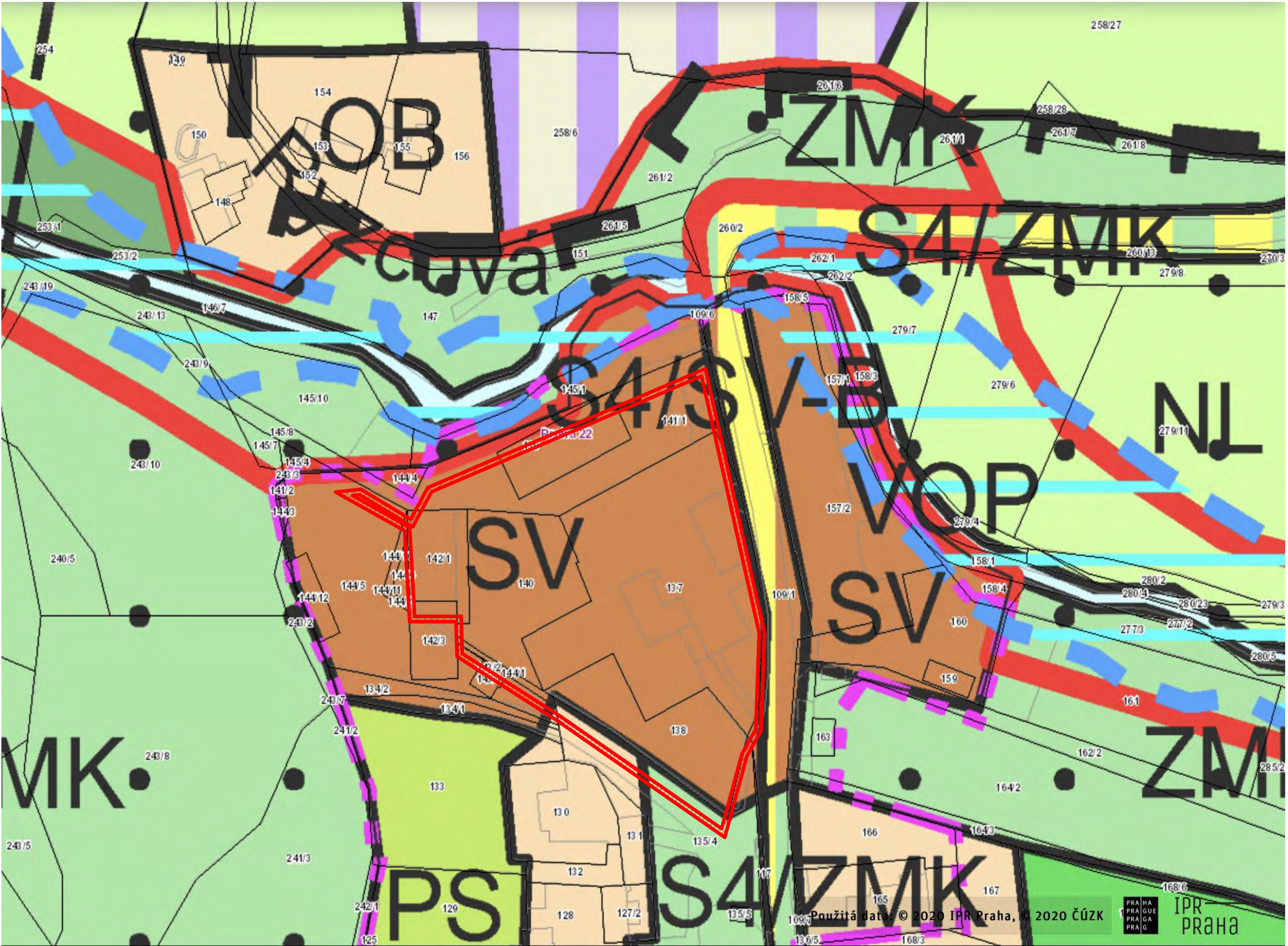
Podmíněně přípustné využití:

Monofunkční stavby pro bydlení nebo občanské vybavení v souladu s hlavním využitím v odůvodněných případech, s přihlédnutím k charakteru veřejného prostranství a území definovanému v ÚAP. Víceúčelová zařízení pro kulturu, zábavu a sport, obchodní zařízení s celkovou hrubou podlažní plochou nepřevyšující 20 000 m<sup>2</sup>, zařízení záchranného bezpečnostního systému, veterinární zařízení, parkoviště P+R, čerpací stanice pohonných hmot, dvory pro údržbu pozemních komunikací, sběrné dvory, sběrné surovin, zahradnictví, stavby pro drobnou pěstitelskou činnost a chovatelství. Pro podmíněně přípustné využití platí, že nedojde k znehodnocení nebo ohrožení využitelnosti dotčených pozemků.

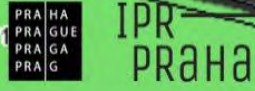
Nepřípustné využití:

Nepřípustné je využití neslučitelné s hlavním a přípustným využitím, které je v rozporu s charakterem lokality a podmínkami a limity v ní stanovenými nebo je jiným způsobem v rozporu s cíli a úkoly územního plánování.


STAVOPIS			
KOLEJNÍ AREÁL PITKOVICE			
MÍSTO STAVBY/KOLONIE SITE/PITKOVICE UL. V PITKOVĚČKÁCH, 104 00 PRAHA 22			
NÁZEV VÝKRESU/DRAWING DESCRIPTION			
ÚZEMNÍ PLÁN			
MĚŘITELNOST/SCALE	DATA/DATE	PRŮJ. ALTERN. ÚL.	ČÍSLO VÝKRESU/DRAWING NO.
REVIZE/REVISION	01	PROFESNÍ ÚL./PROF. PART	1.11



Použitá data: © 2020 IPR Praha, © 2020 ČÚZK

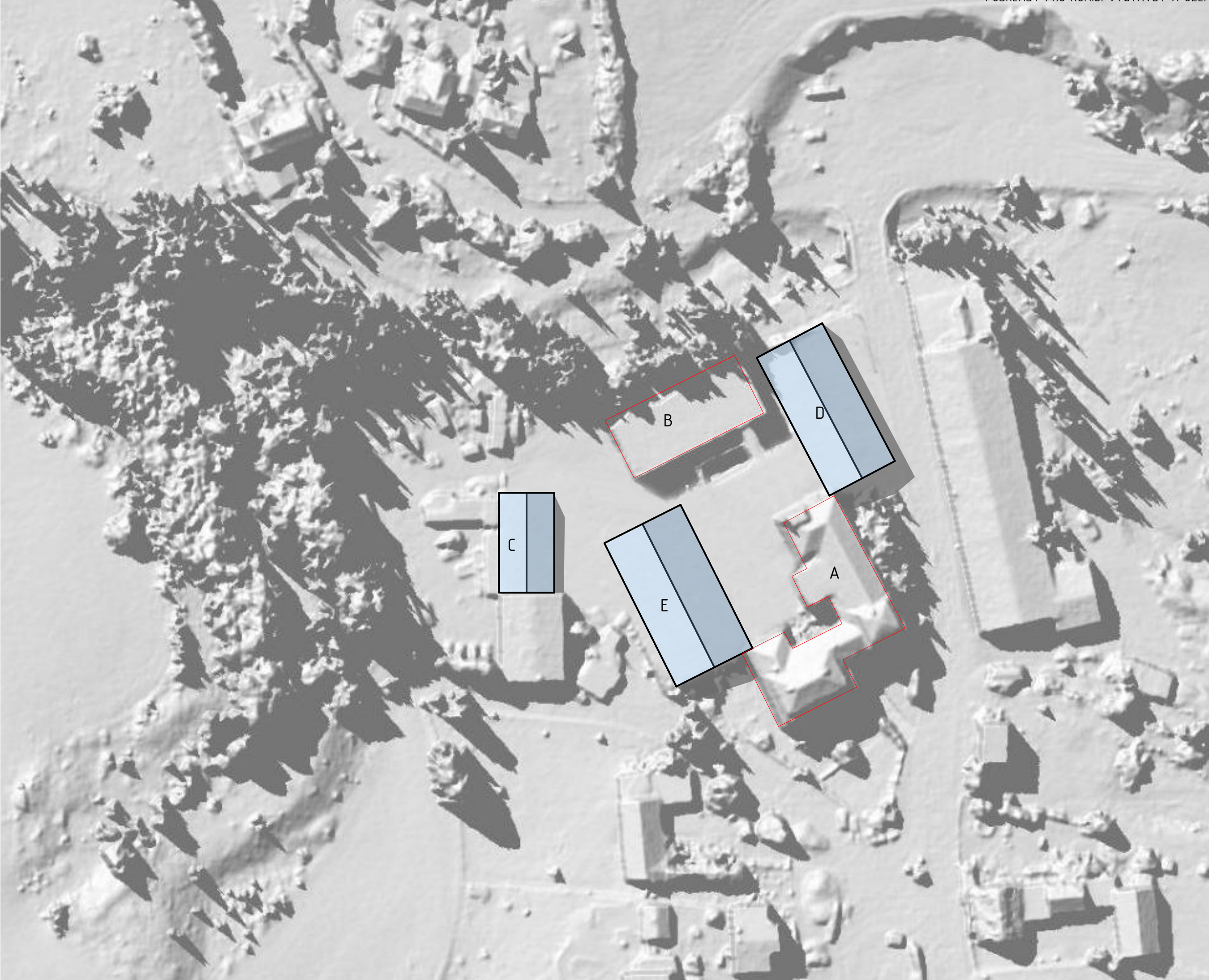






STAVBA/BLDG				
KOLEJNÍ AREÁL PITKOVICE				
MÍSTO STAVBY/BUILDING SITE PITKOVICE UL. V PÍTKOVĚKÁCH, 104 00 PRAHA 22				
NÁZEV VÝKRESU/DRAWING DESCRIPTION				
3D MAPA - STÁVAJÍCÍ STAV				
MĚŘÍTKO/SCALE	DATUM/DATE	POČET ARCHIVNÍCH VÝKRESŮ/NO. OF ARCHIVE DRAWINGS	ČÍSLO VÝKRESU/DRAWING NO.	POČET KÓPIÍ/COPY
01	05 / 2020	PROFESNÍ ÚL/PROF. PART	1.12	





STAVBA/POLSKO				
KOLEJNÍ AREÁL PITKOVICE				
MÍSTO STAVBY/BUILDING SITE PITKOVICE UL. V PÍTKOVĚČÁCH, 104 00 PRAHA 22				
NÁZEV VÝKRESU/DRAWING DESCRIPTION				
3D MAPA - NAVRHOVANÝ STAV				
MĚŘÍTKO/SCALE	DATUM/DATE	POČET ACHROMIEK/LA	ČÍSLO VÝKRESU/DRAWING NO	POČET KÓPIÍ/PAGE/COPY
01	05 / 2020	PROFESNÍ ÚL/PROF. PART	1.13	





STAVBA/BUILDING				
KOLEJNÍ AREÁL PITKOVICE				
MÍSTO STAVBY/BUILDING SITE/PITKOVICE UL. V PÍTKOVĚČÁCH, 104 00 PRAHA 22				
NÁZEV VÝKRESU/DRAWING DESCRIPTION				
VIZUALIZACE				
MĚŘÍTKO/SCALE	DATA/DATE	PRŮJ. ALPHABET UČ.	ČÍSLO VÝKRESU/ DRAWING NO.	PAŘEČ/COPI
REVIZE/REVISION	01	PROFESNÍ ÚL/PROF. PART	1.14	





STAVBA/BUILDING				
KOLEJNÍ AREÁL PITKOVICE				
MÍSTO STAVBY/BUILDING SITE/PITKOVICE UL. V PÍTKOVĚČKÁCH, 104 00 PRAHA 22				
NÁZEV VÝKRESU/DRAWING DESCRIPTION				
VIZUALIZACE				
MĚŘITÍ/SCALE	DATA/DATE	PRŮJ. AKA/PROJECT LEAD	ČÍSLO VÝKRESU/DRAWING NO.	POČET KÓPIÍ/COPY
REVIZE/REVISION	01	PROJEKČNÍ ÚL/PROJ. PART	1.15	






STAVBA/BUILDING				
KOLEJNÍ AREÁL PITKOVICE				
MÍSTO STAVBY/BUILDING SITE/PITKOVICE UL. V PÍTKOVĚČÁCH, 104 00 PRAHA 22				
NÁZEV VÝKRESU/DRAWING DESCRIPTION				
VIZUALIZACE				
MĚŘITNOST/SCALE	DATA/DATE	POČET ALTERNATIV/ALTERNATIVE NO.	ČÍSLO VÝKRESU/DRAWING NO.	PAŘE/ID
REVISOR/REVISION	01	PROFESNÍ ÚL/PROF. PART	1.16	





STAVBA/BUILDING				
KOLEJNÍ AREÁL PITKOVICE				
MÍSTO STAVBY/BUILDING SITE/PITKOVICE UL. V PÍTKOVĚČKÁCH, 104 00 PRAHA 22				
NÁZEV VÝKRESU/DRAWING DESCRIPTION				
VIZUALIZACE				
MĚŘITROV/SCALE	DATE/PODATEL	POČET AČ/NUMBER OF	ČÍSLO VÝKRESU/DRAWING NO.	PÁNE/COPY
REVISION/REVIZION	01	PROFESNÍ ÚL/PROF. PART	1.17	





STAVBA/BUILDING				
KOLEJNÍ AREÁL PITKOVICE				
MÍSTO STAVBY/BUILDING SITE/PITKOVICE UL. V PÍTKOVĚČÁCH, 104 00 PRAHA 22				
NÁZEV VÝKRESU/DRAWING DESCRIPTION				
VIZUALIZACE				
MĚŘÍTKO/SCALE	DATUM/DATE	PROJEKT ALPHABET I.A.	ČÍSLO VÝKRESU/DRAWING NO.	PAŇE/COPY
01	05 / 2020	PROFESNÍ ÚL/PROF. PART	1.18	



3D

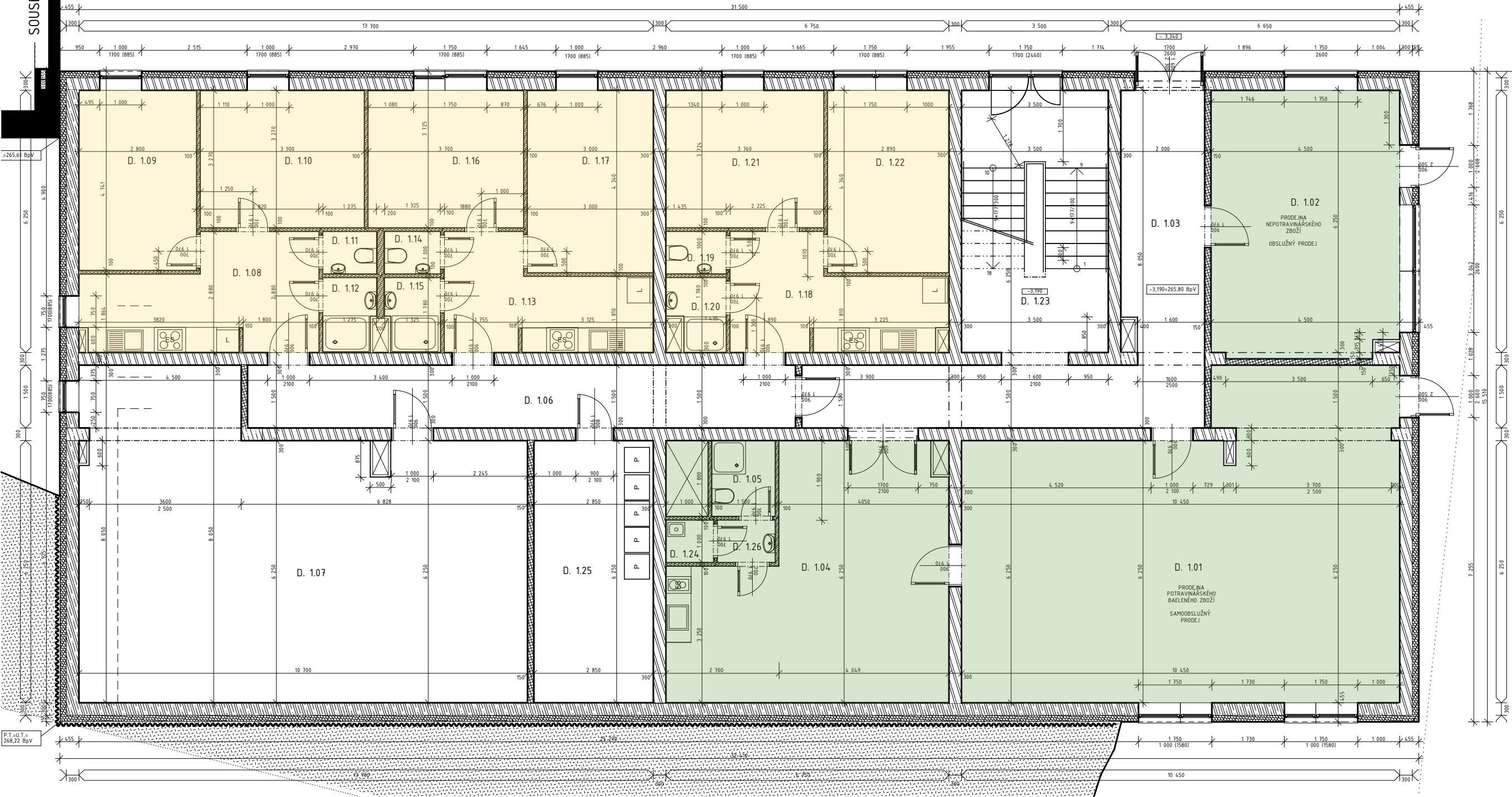
Sousední objekt

LEGENDA:



PLOCHY UBYTOVACÍ


PLOCHY OBCHODŮ



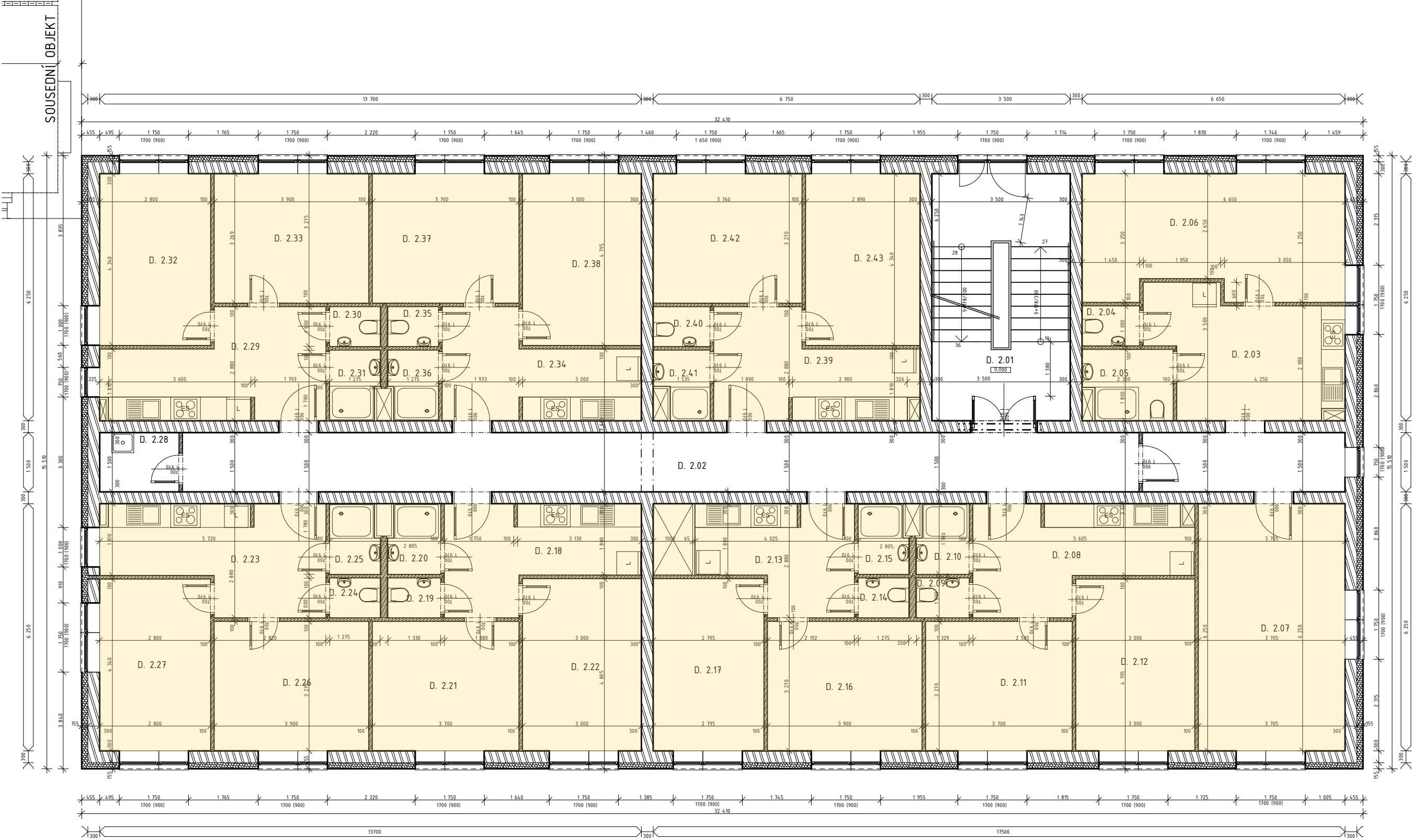
STAVBAKRESLO				
KOLEJNÍ AREÁL PITKOVCE				
MÍSTO STAVBY/BUILDING SITE PITKOVCE UL. V PÍTKOVĚČKÁCH, 104 00 PRAHA 22				
NÁZEV VÝKRESU/DRAWING DESCRIPTION				
D-PŮDORYS 1.NP				
MĚŘÍTKO/SCALE	DATUM/DATE	PROJEKT ALARMER U.	ČÍSLO VÝKRESU/DRAWING NO.	PAŘEČÍ/KEY
REVIZE/REVISION	01	PROJEKČNÍ ÚL/PROJ. PART	1.19	



LEGENDA:




PLOCHY UBYTOVACÍ



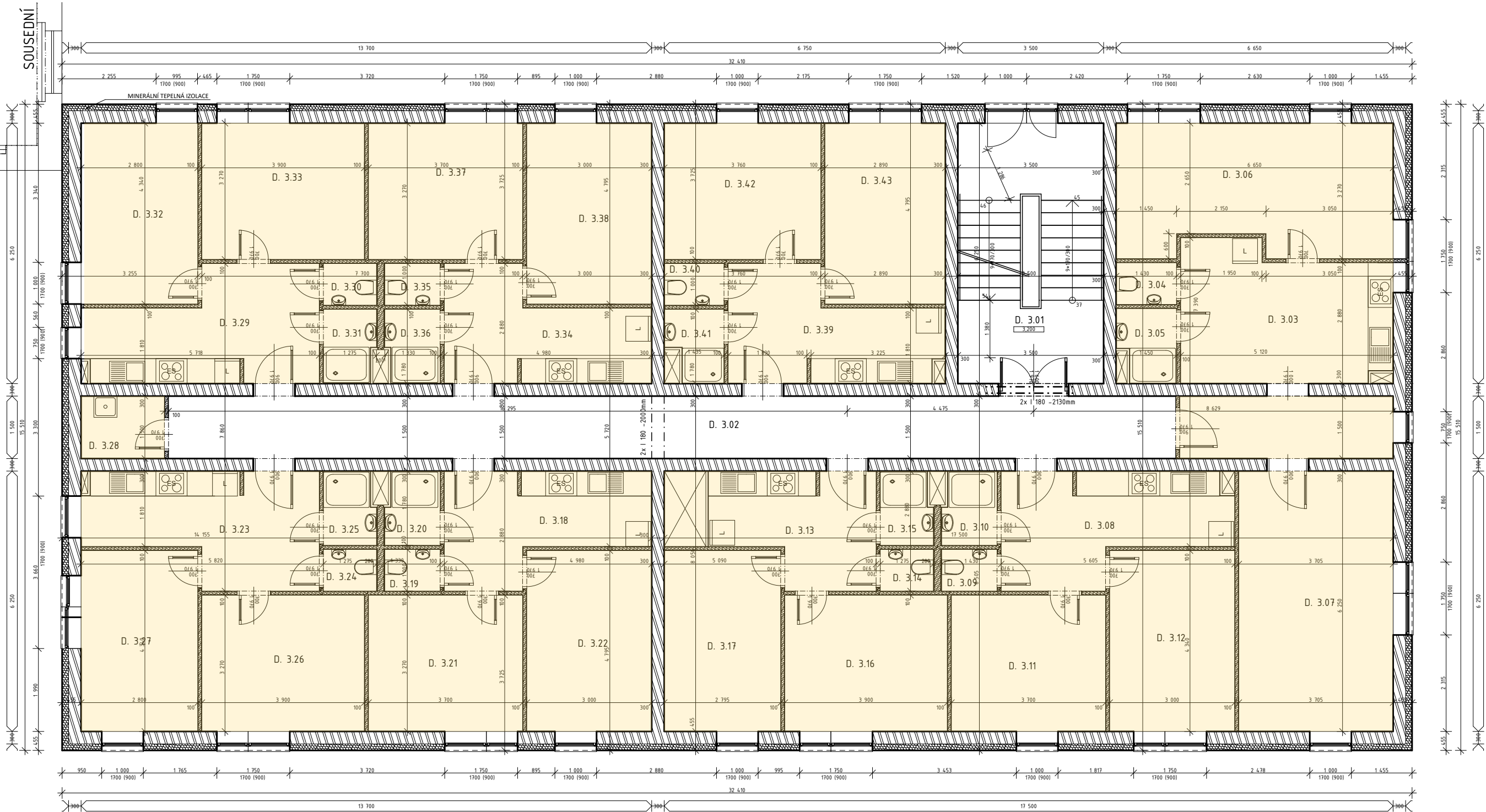
STAVBAKRESLÍK				
KOLEJNÍ AREÁL PITKOVICE				
MÍSTO STAVBY/BUILDING SITE PITKOVICE UL. V PÍTKOVĚKÁCH, 104 00 PRAHA 22				
NÁZEV VÝKRESU/DRAWING DESCRIPTION				
D-PŮDORYS 2.NP				
MĚŘÍTKO/SCALE	DATA/DATE	PRŮJ. AČ.ČÍSLO/CL.	ČÍSLO VÝKRESU/DRAWING NO.	PAŘE/COPY
REVIZE/REVISION	01	PROJEKČNÍ ÚL./PROP. PART	1.20	



LEGENDA:




PLOCHY UBYTOVACÍ



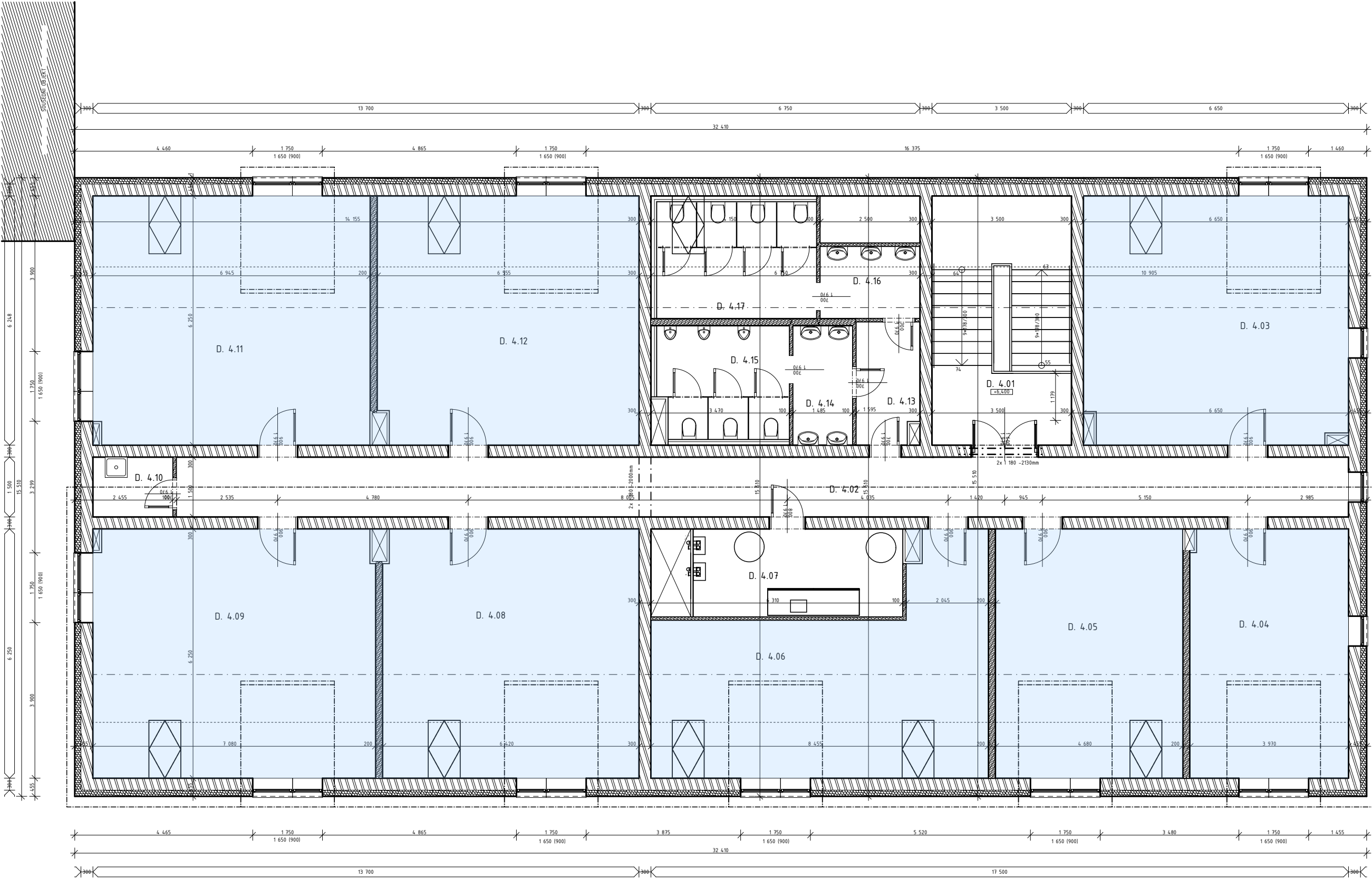
STAVBA/PLOCH				
KOLEJNÍ AREÁL PITKOVICE				
MÍSTO STAVBY/BUILDING SITE/PITKOVICE UL. V PÍTKOVĚCH, 104 00 PRAHA 22				
NÁZEV VÝKRESU/DRAWING DESCRIPTION				
D-PŮDORYS 3.NP				
MĚŘÍTKO/SCALE	DATA/DATUM	PROJEKT/ARCHITECT	ČÍSLO VÝKRESU/DRAWING NO.	POČET KÓPIÍ/COPY
REVIZE/REVISION	01	PROJEKČNÍ ÚL/PROJ. PART	1.21	



LEGENDA:



STUDOVNY



STAVBA/POLSKÉ				
KOLEJNÍ AREÁL PITKOVCE				
MÍSTO STAVBY/POLSKÉ SITE PITKOVCE UL. V PITKOVČÍCH, 104 00 PRAHA 22				
NÁZEV VÝKRESU/DRAWING DESCRIPTION				
D-PŮDORYS 4.NP				
MĚŘITÍ/SCALE	DATA/DATE	PROJEKT/ARCHITECT	ČÍSLO VÝKRESU/DRAWING NO.	PAŘE/REF.
01	05 / 2020	PROJEKT/ARCHITECT	1.22	



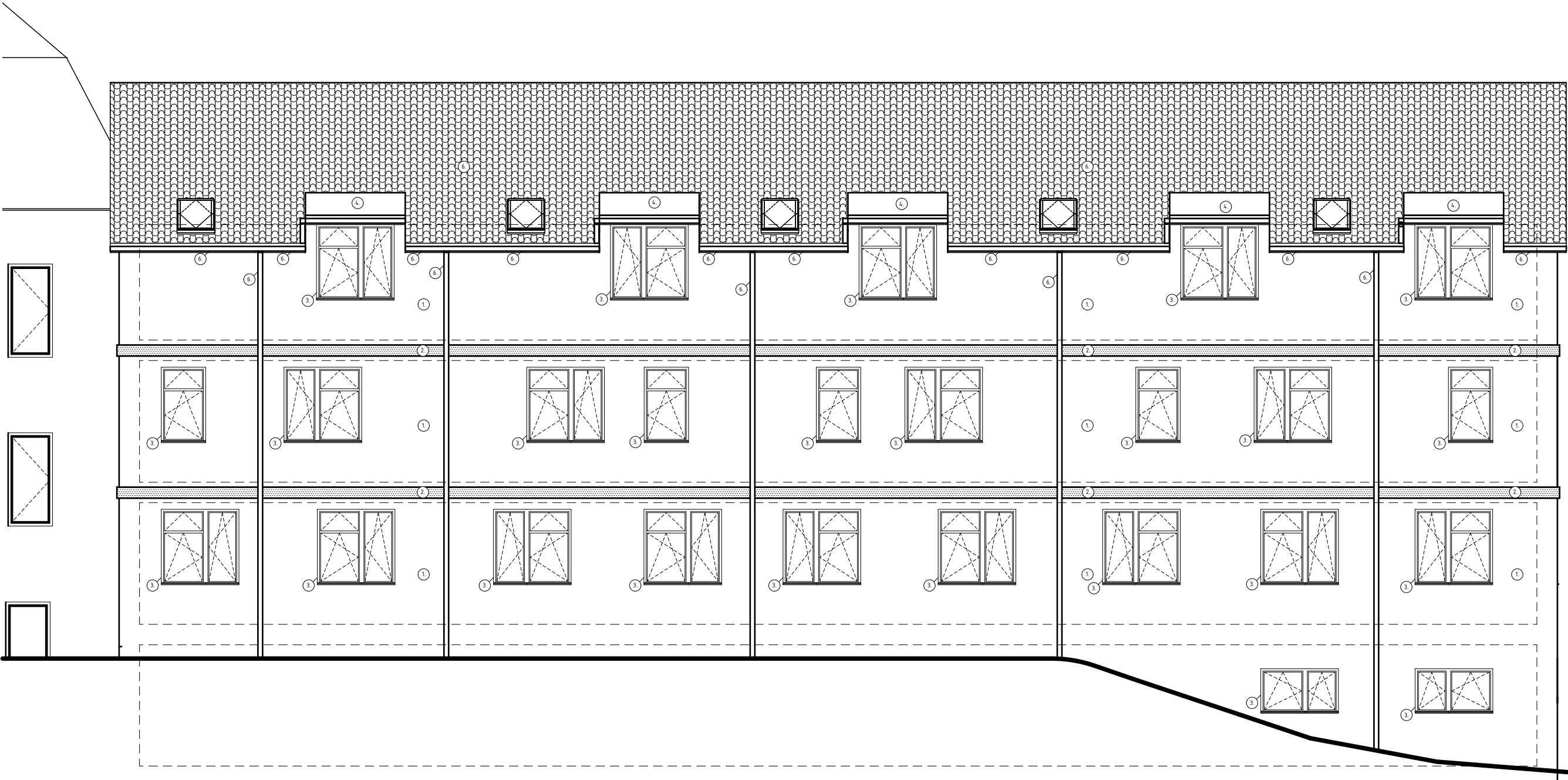


LEGENDA:

- 1 KONTAKTNÍ ZATEPLENÁ  
FASÁDA - BARVA BÉŽOVÁ
- 2 PATROVÁ ŘÍMSA - BARVA  
HNĚDÁ
- 3 PLASTOVÁ OKNA A DVEŘE  
- BARVA HNĚDÁ
- 4 OPLECHOVÁNÍ TITANZINEK
- 5 STŘÍŠKA NAD VSTUPNÍMI  
DVEŘEMI
- 6 SVODY A ŽLABY -  
TITANZINEK
- 7 KERAMICKÁ PÁLENÁ STŘEŠNÍ  
KRYTINA - BARVA CÍHLOVÁ
- 8 STŘEŠNÍ OKNA -  
OPLECHOVÁNÍ V BARVĚ  
ANTRACITOVÉ

STAVBA/BLDG				
KOLEJNÍ AREÁL PITKOVICE				
MÍSTO STAVBY/BUILDING SITE/PITKOVICE UL. V PÍTKOVČÁKCH, 104 00 PRAHA 22				
NÁZEV VÝKRESU/DRAWING DESCRIPTION				
D- POHLED JV				
MĚŘÍTKO/SCALE	DATUM/DATE	PROJEKT ALARMER/AL	ČÍSLO VÝKRESU/ DRAWING NO	PAŘE/COPY
01	05 / 2020	PROFESNÍ ČL/PROF. PART	1.23	





LEGENDA:

- 1 KONTAKTNÍ ZATEPLENÁ FASÁDA - BARVA BÉŽOVÁ
- 2 PATROVÁ ŘÍMSA - BARVA HNĚDÁ
- 3 PLASTOVÁ OKNA A DVEŘE - BARVA HNĚDÁ
- 4 OPLECHOVÁNÍ TITANZINEK
- 5 STŘÍŠKA NAD VSTUPNÍMI DVEŘMI
- 6 SVODY A ŽLABY - TITANZINEK
- 7 KERAMICKÁ PÁLENÁ STŘEŠNÍ KRYTINA - BARVA ČHLOVÁ
- 8 STŘEŠNÍ OKNA - OPLECHOVÁNÍ V BARVĚ ANTRACITOVÉ

STAVBA/BLUŽO				
KOLEJNÍ AREÁL PITKOVICE				
MÍSTO STAVBY/BUILDING SITE/PITKOVICE UL. V PÍTKOVĚČÁCH, 104 00 PRAHA 22				
NÁZEV VÝKRESU/DRAWING DESCRIPTION				
D-POHLED JZ				
MĚŘÍTKO/SCALE	DATUM/DATE	PROJEKT ALAN/PROJ. UL.	ČÍSLO VÝKRESU/DRAWING NO.	PAŘE/COPY
01	05 / 2020	PROFESNÍ ÚL/PROF. PART	1.24	



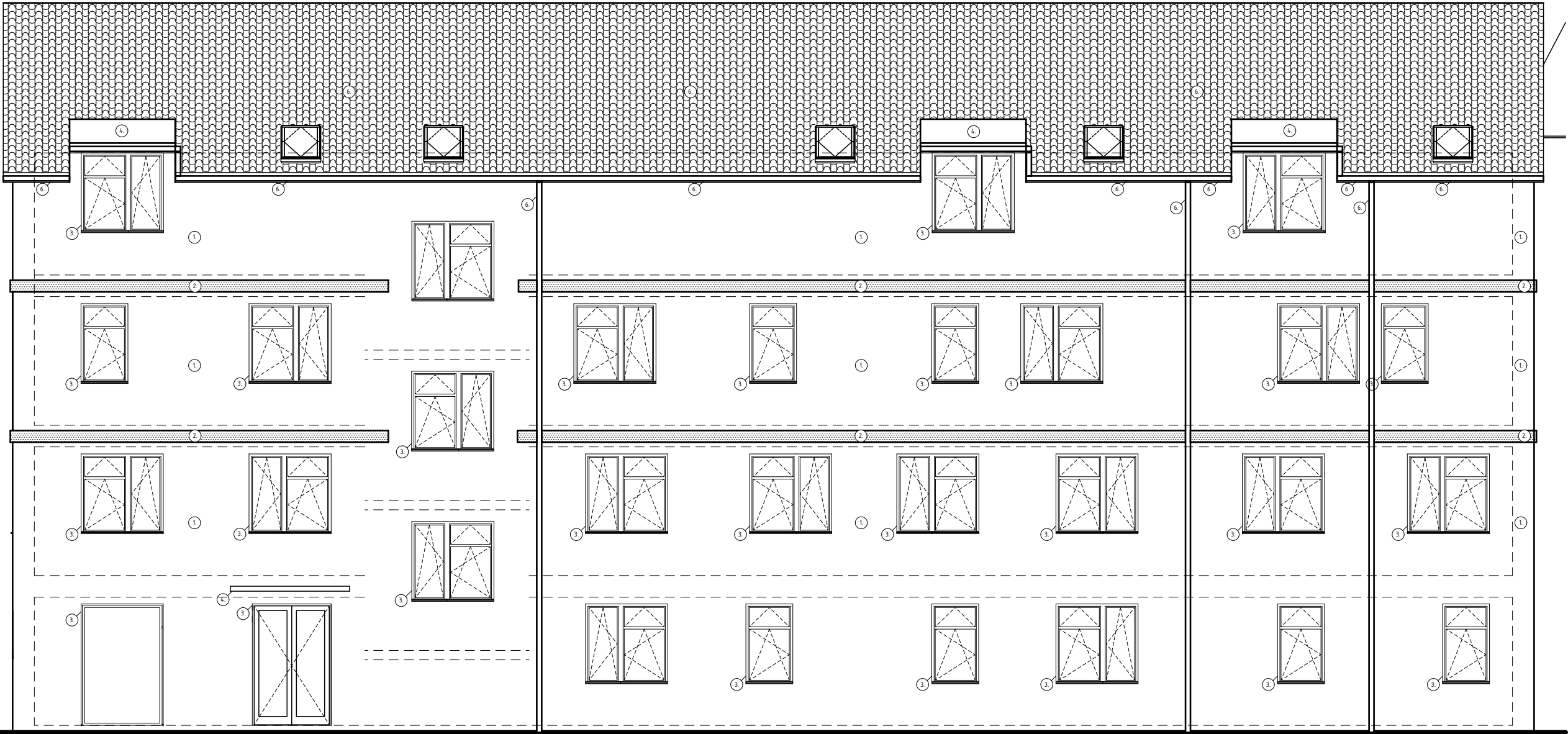


LEGENDA:

- 1 KONTAKTNÍ ZATEPLENÁ FASÁDA - BARVA BÉŽOVÁ
- 2 PATROVÁ ŘÍMSA - BARVA HNĚDÁ
- 3 PLASTOVÁ OKNA A DVEŘE - BARVA HNĚDÁ
- 4 OPLECHOVÁNÍ TITANZINEK
- 5 STŘÍŠKA NAD VSTUPNÍM DVEŘÍM
- 6 SVODY A ŽLABY - TITANZINEK
- 7 KERAMICKÁ PÁLENÁ STŘEŠNÍ KRYTINA - BARVA CÍHLOVÁ
- 8 STŘEŠNÍ OKNA - OPLECHOVÁNÍ V BARVĚ ANTRACITOVÉ

STAVBA/BUILDING				
KOLEJNÍ AREÁL PITKOVICE				
MÍSTO STAVBY/BUILDING SITE/PITKOVICE UL. V PÍTKOVĚČÍCH, 104 00 PRAHA 22				
NÁZEV VÝKRESU/DRAWING DESCRIPTION				
D-POHLED SZ				
MĚŘÍTKO/SCALE	DATUM/DATE	POČET ACHROMER. LK.	ČÍSLO VÝKRESU/ DRAWING NO.	PAŘE/COPY
01	05 / 2020		1.25	
REVIZE/REVISION	PROFESNÍ ÚČ./PROF. PART			






LEGENDA:

- 1 KONTAKTNÍ ZATEPLENÁ PASÁDA - BARVA BÉŽOVÁ
- 2 PATROVÁ ŘÍMSA - BARVA HNĚDÁ
- 3 PLASTOVÁ OKNA A DVEŘE - BARVA HNĚDÁ
- 4 OPLECHOVÁNÍ TITANZNEK
- 5 STŘEŠKA NAD VSTUPNÍMI DVEŘEMI
- 6 SVODY A ŽLABY - TITANZNEK
- 7 KERAMICKÁ PÁLENÁ STŘEŠNÍ KRYTINA - BARVA ČHLOVÁ
- 8 STŘEŠNÍ OKNA - OPLECHOVÁNÍ V BARVĚ ANTRACITOVÉ

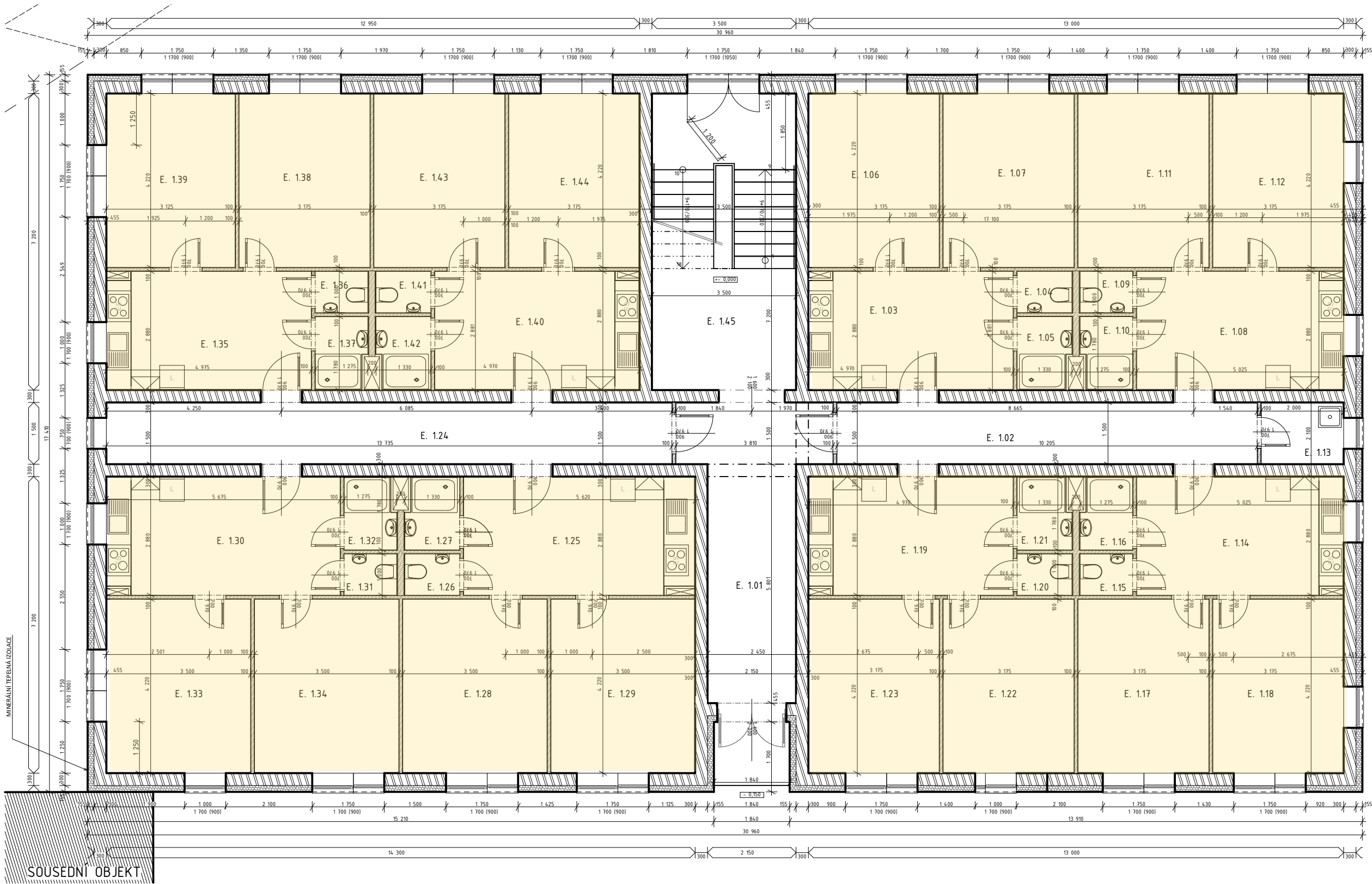
STAVBA/BLDG				
KOLEJNÍ AREÁL PITKOVICE				
MÍSTO STAVBY/BUILDING SITE/PITKOVICE UL. V PÍTKOVĚČÍCH, 104 00 PRAHA 22				
NÁZEV VÝKRESU/DRAWING DESCRIPTION				
D-POHLED SV				
MĚŘÍTKO/SCALE	DATUM/DATE	PROJEKT ALARMER/AL	ČÍSLO VÝKRESU/DRAWING NO	PAŘEČ/COPY
01	05 / 2020	PROJEKČNÍ GIL/PROJ. PART	1.26	



LEGENDA:




PLOCHY UBYTOVACÍ



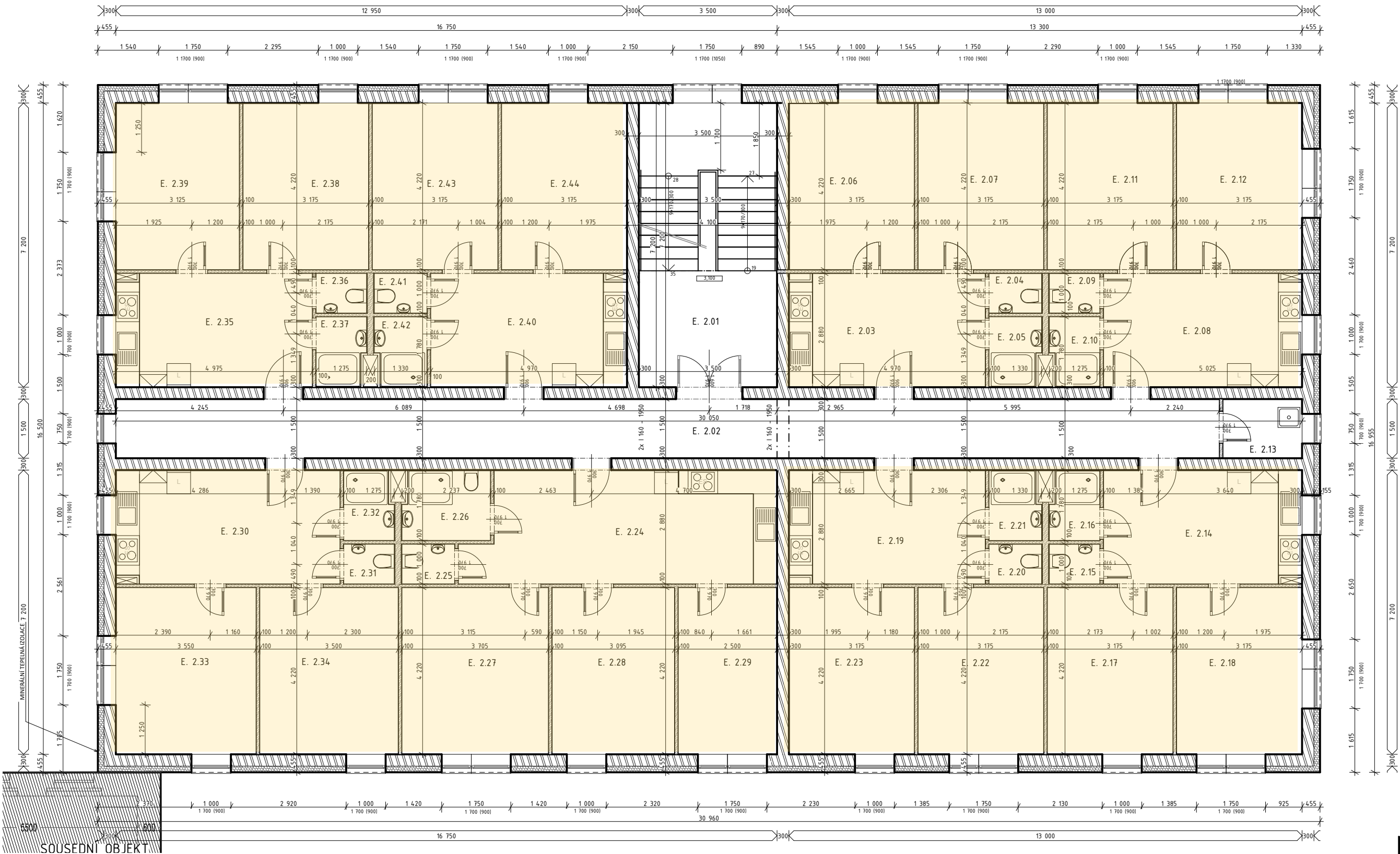
STAVBA/PLOCH			
KOLEJNÍ AREÁL PITKOVICE			
MÍSTO STAVBY/PLOCH: MÍSTO PITKOVICE UL. V PITKOVICÍCH, 104 00 PRAHA 22			
NÁZEV VÝKRESU/DRAWING DESCRIPTION			
E-PŮDORYS 1.NP			
MĚŘITÍ/SCALE	DATE/DATE	PROJEKT/PROJECT	ČÍSLO VÝKRESU/DRAWING NO.
REVISION/REVISION	PROJEKT/PROJECT	PROJEKT/PROJECT	1.27



LEGENDA:



PLOCHY UBYTOVACÍ




SOUSEDNÍ OBJEKT

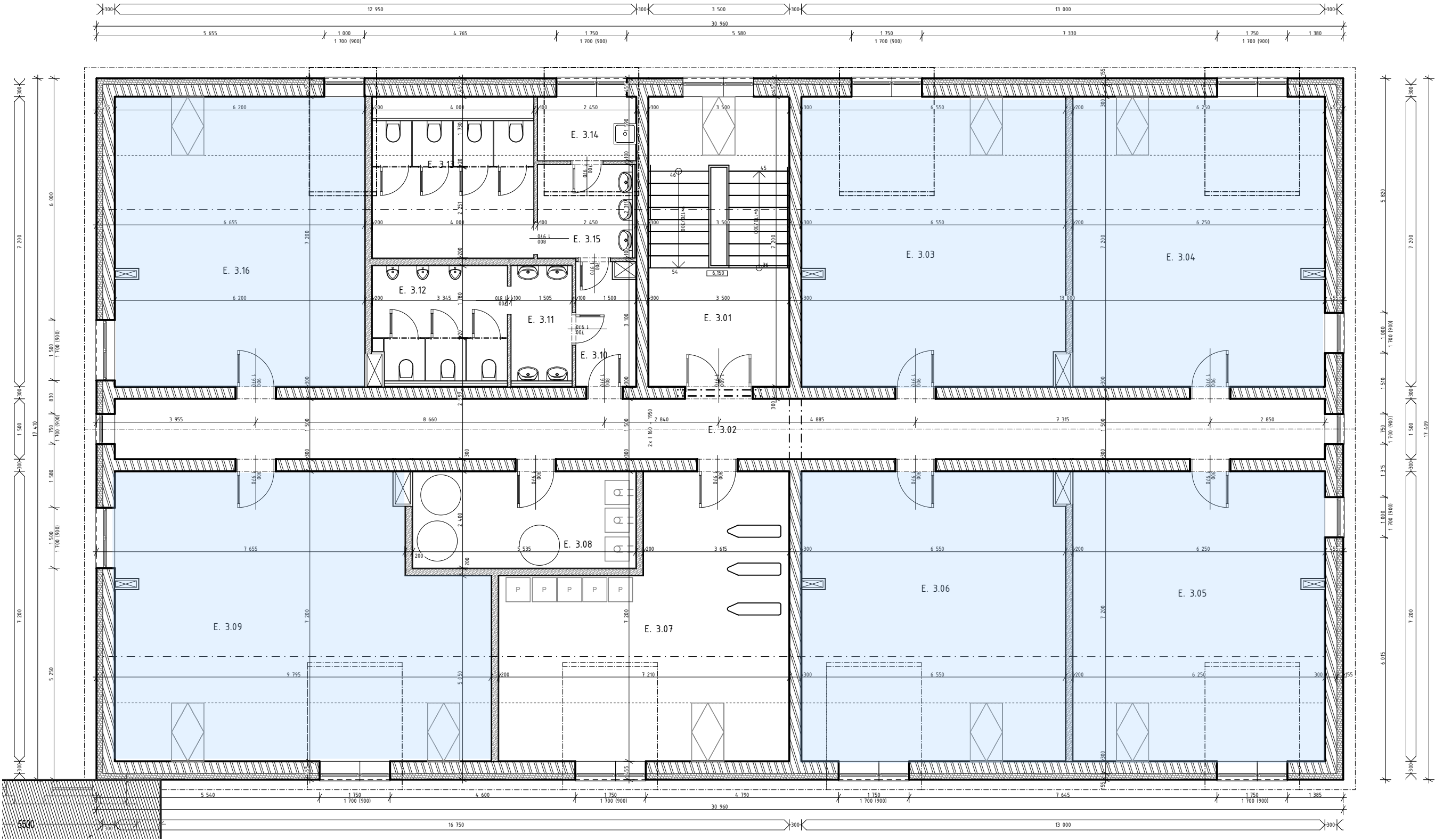
STAVBA/PLOCH				
KOLEJNÍ AREÁL PITKOVICE				
MÍSTO STAVBY/BUDOW SITE PITKOVICE UL. V PÍTKOVĚCH, 104 00 PRAHA 22				
NÁZEV VÝKRESU/DRAWING DESCRIPTION				
E-PŮDORYS 2.NP				
MĚŘITÍ/SCALE	DATE/DATE	PROJEKT/PROJECT	ČÍSLO VÝKRESU/DRAWING NO.	POčet/Count
REVISOR/REVISION	01	PROJEKTANT/PROJECTANT	1.28	



LEGENDA:



STUDOVNY

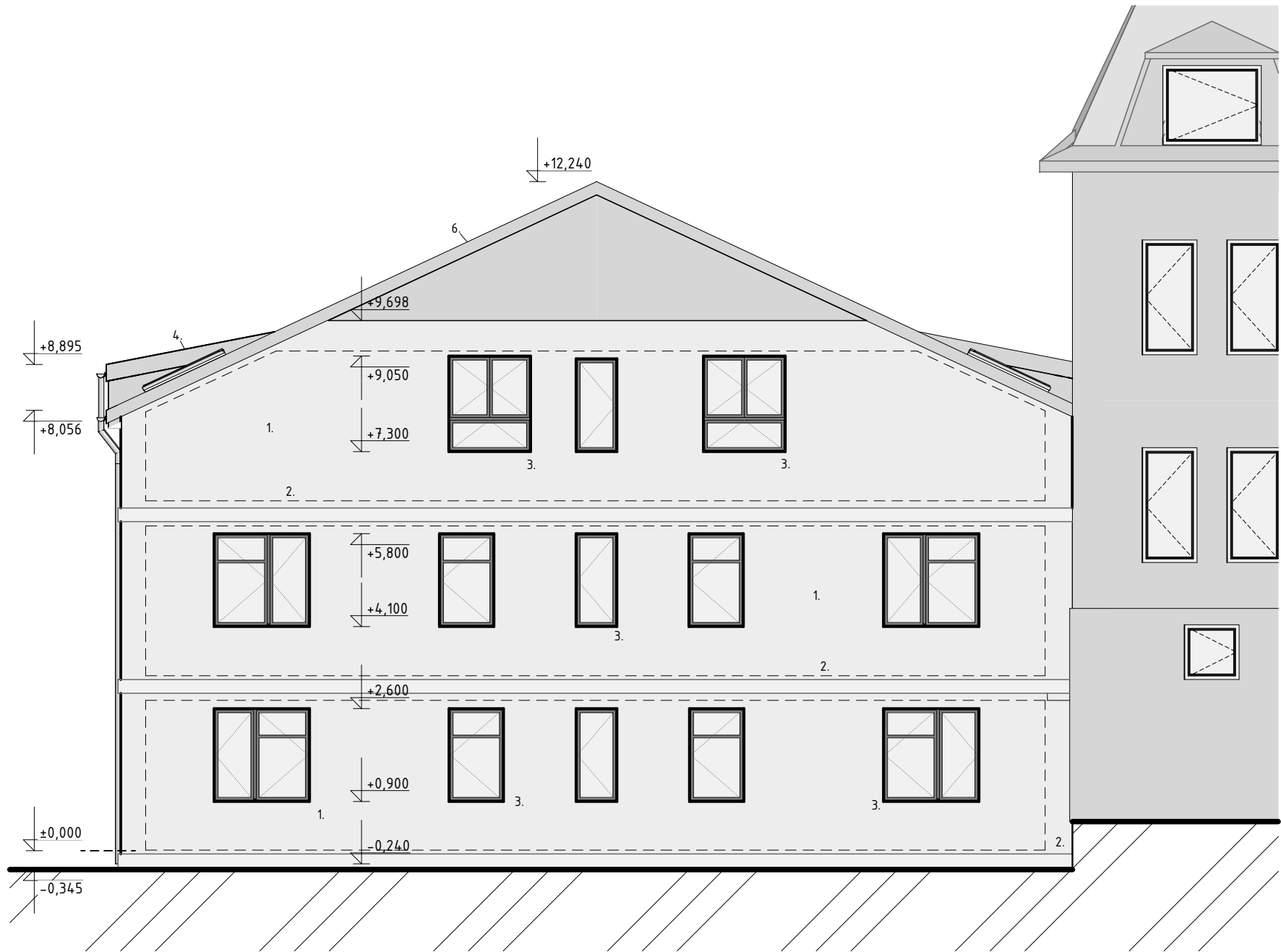


STAVBAKRESLO				
KOLEJNÍ AREÁL PITKOVICE				
MÍSTO STAVBY/BUILDING SITE PITKOVICE UL. V PÍTKOVĚKÁCH, 104 00 PRAHA 22				
NÁZEV VÝKRESU/DRAWING DESCRIPTION				
E-PŮDORYS 3.NP				
MĚŘITÍ/SCALE	DATA/DATE	PROJEKT ALARMER UL.	ČÍSLO VÝKRESU/DRAWING NO.	PAŘE/COPI
REVIZE/REVISION	01	PROFESNÍ ÚL/PROF. PART	1.29	





STAVBA/BUILDING				
KOLEJNÍ AREÁL PITKOVICE				
MÍSTO STAVBY/BUILDING SITE/PITKOVICE UL. V PÍTKOVĚKÁCH, 104 00 PRAHA 22				
NÁZEV VÝKRESU/DRAWING DESCRIPTION				
E-POHLED JZ				
MĚŘÍTKO/SCALE	DATA/DATE	PROJEKT ALPHABET IČ	ČÍSLO VÝKRESU/DRAWING NO.	PÁRČÍ/COPY
01	05 / 2020	PROFESNÍ ÚL/PROF. PART	1.30	

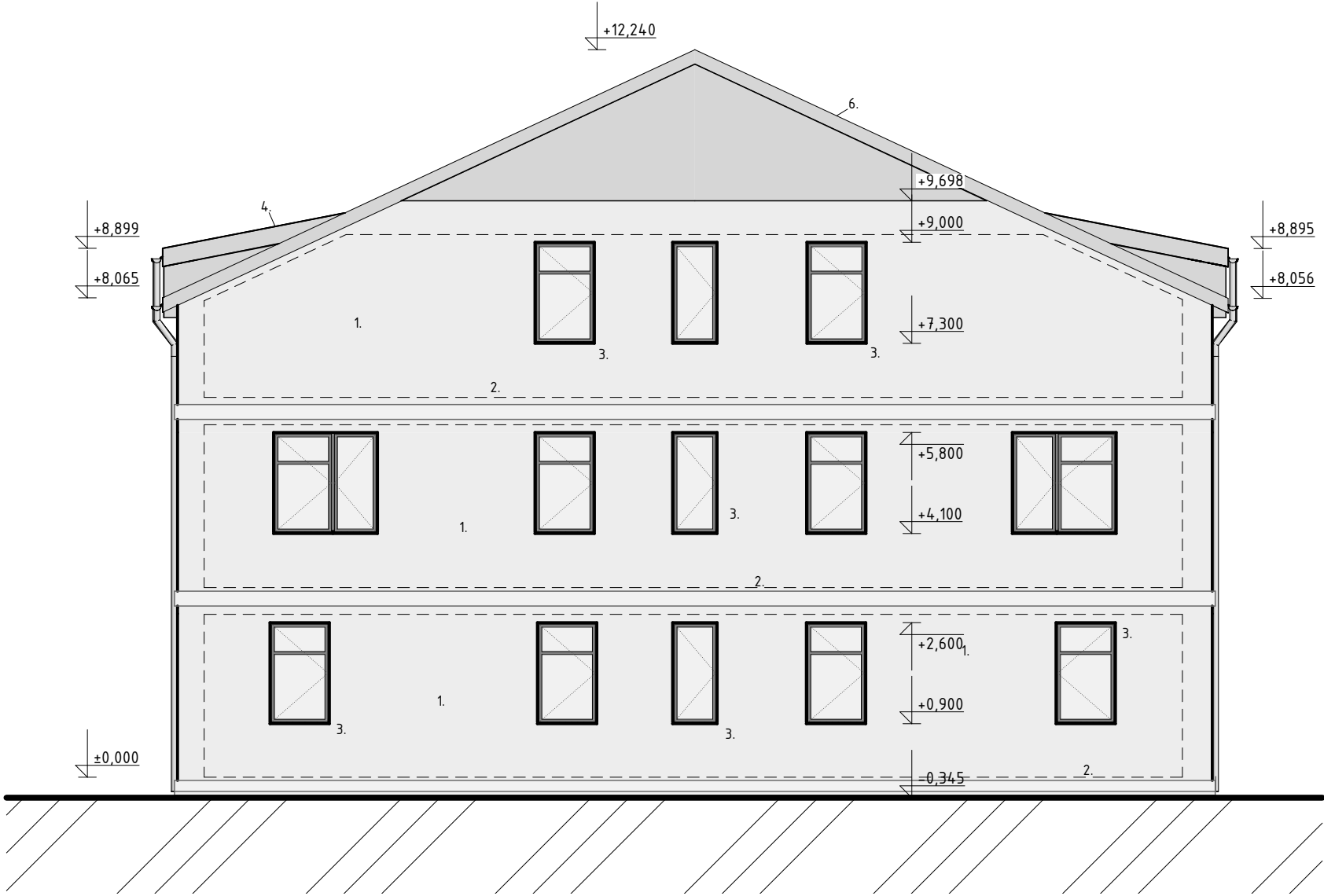


STAVBA/BUILDING				
KOLEJNÍ AREÁL PITKOVICE				
MÍSTO STAVBY/BUILDING SITE/PITKOVICE UL. V PÍTKOVĚKÁCH, 104 00 PRAHA 22				
NÁZEV VÝKRESU/DRAWING DESCRIPTION				
E- POHLED JV				
MĚŘÍTKO/SCALE	DATA/DATE	PROJEKT ALARMER/UA	ČÍSLO VÝKRESU/DRAWING NO	PAŘE/COPY
01	05 / 2020	PROFESNÍ ÚL/PROF. PART	1.31	






STAVBA/BUILDING				
KOLEJNÍ AREÁL PITKOVICE				
MÍSTO STAVBY/BUILDING SITE/PITKOVICE UL. V PÍTKOVĚKÁCH, 104 00 PRAHA 22				
NÁZEV VÝKRESU/DRAWING DESCRIPTION				
E-POHLED SZ				
MĚŘÍTKO/SCALE	DATA/DATE	PRŮJ. AČ/MEMBER LA	ČÍSLO VÝKRESU/DRAWING NO	PAŘEČ/OPP
REVIZE/REVISION	01	PROFESNÍ GIL/PROF. PART	1.32	



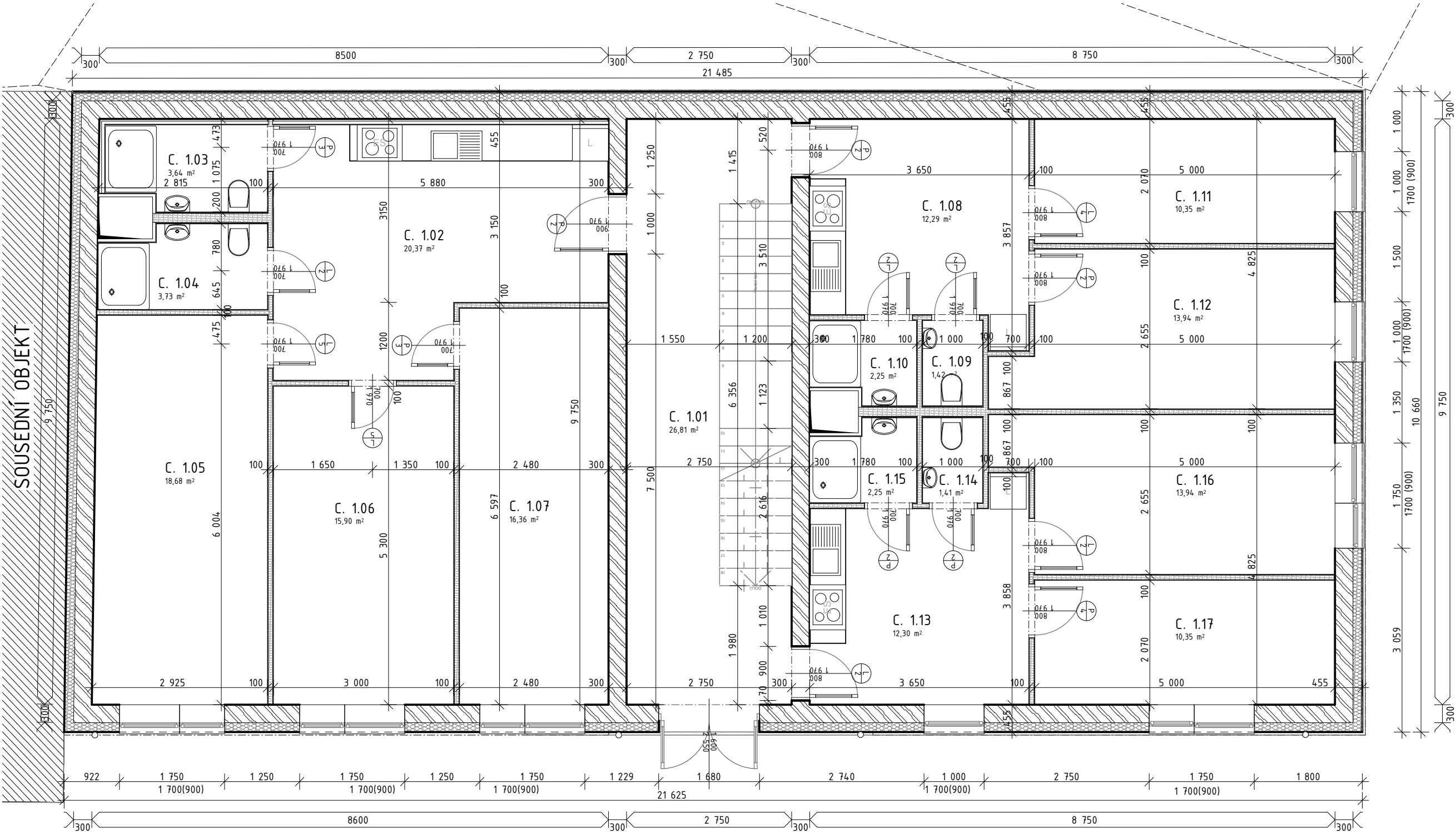
STAVBA/BUILDING				
KOLEJNÍ AREÁL PITKOVICE				
MÍSTO STAVBY/BUILDING SITE/PITKOVICE UL. V PÍTKOVĚKÁCH, 104 00 PRAHA 22				
NÁZEV VÝKRESU/DRAWING DESCRIPTION				
E-POHLED SV				
MĚŘÍTKO/SCALE	DATA/DATE	PROJEKT ALPHABET IČA	ČÍSLO VÝKRESU/DRAWING NO	PAŘEČ/COPY
REVIZE/REVISION	01	PROFESNÍ ÚČEL/PROF. PART	1.33	



LEGENDA:




PLOCHY UBYTOVACÍ

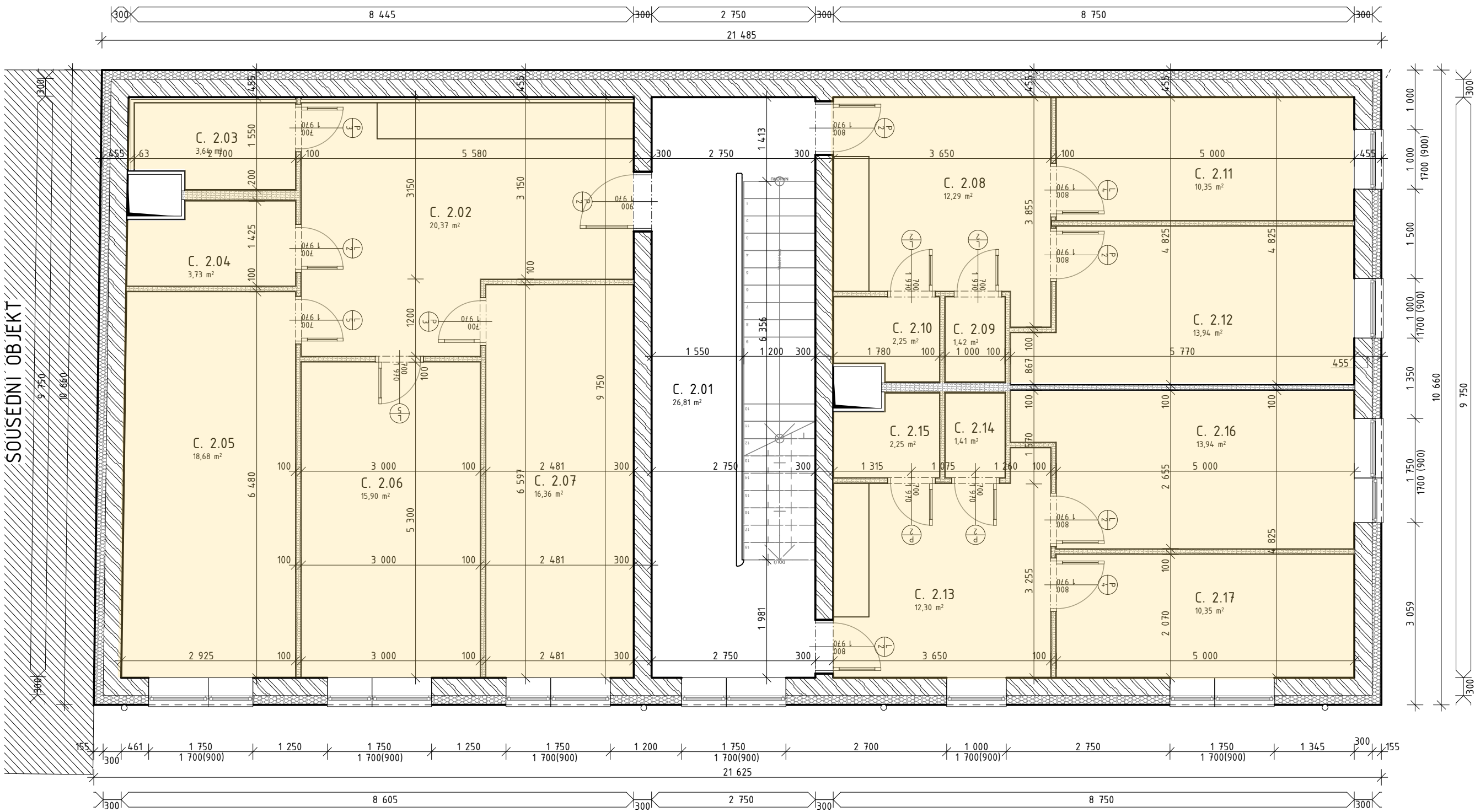


STAVBA/BLDG				
KOLEJNÍ AREÁL PITKOVICE				
MÍSTO STAVBY/BUILDING SITE/PITKOVICE UL. V PÍTKOVĚKÁCH, 104 00 PRAHA 22				
NÁZEV VÝKRESU/DRAWING DESCRIPTION				
C-PŮDORYS 1.NP				
MĚŘÍTKO/SCALE	DATA/DATE	PROJEKT ALARMER/AL	ČÍSLO VÝKRESU/DRAWING NO	PAŘE/COPY
REVIZE/REVISION	01	PROFESNÍ ÚL/PROF. PART	1.34	

LEGENDA:



PLOCHY UBYTOVACÍ



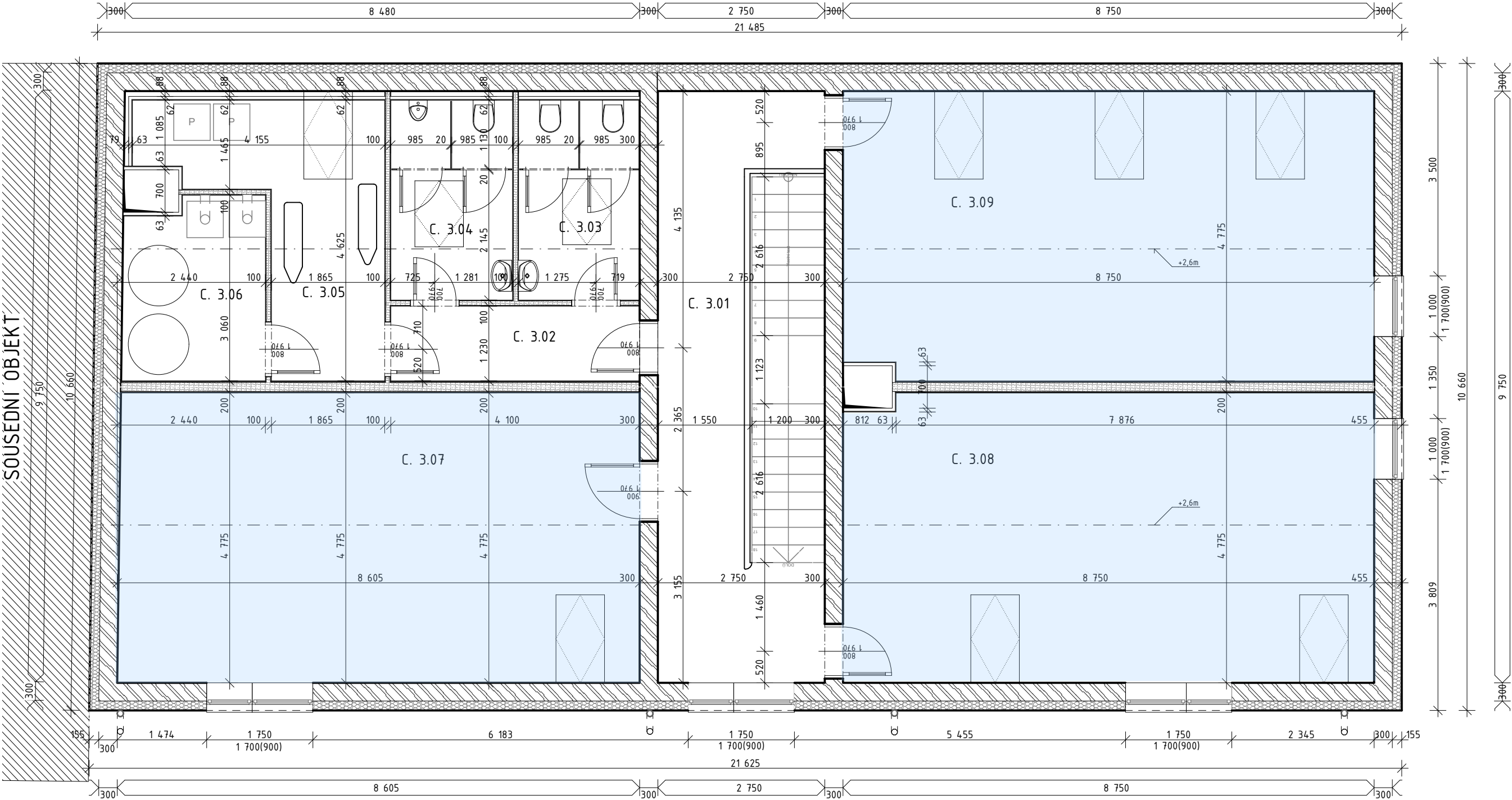
STAVBA/PLOCH				
KOLEJNÍ AREÁL PITKOVCE				
MÍSTO STAVBY/PLOCH: PITKOVCE UL. V PÍTKOVĚCH, 104 00 PRAHA 22				
NÁZEV VÝKRESU/DRAWING DESCRIPTION				
C-PŮDORYS 2.NP				
MĚŘITÍ/SCALE	DATA/DATE	PROJEKT/ARCHITECT	ČÍSLO VÝKRESU/DRAWING NO.	PRŮBĚH/STATE
REVISOR/REVISION	01	PROJEKT/ARCHITECT	1.35	



LEGENDA:

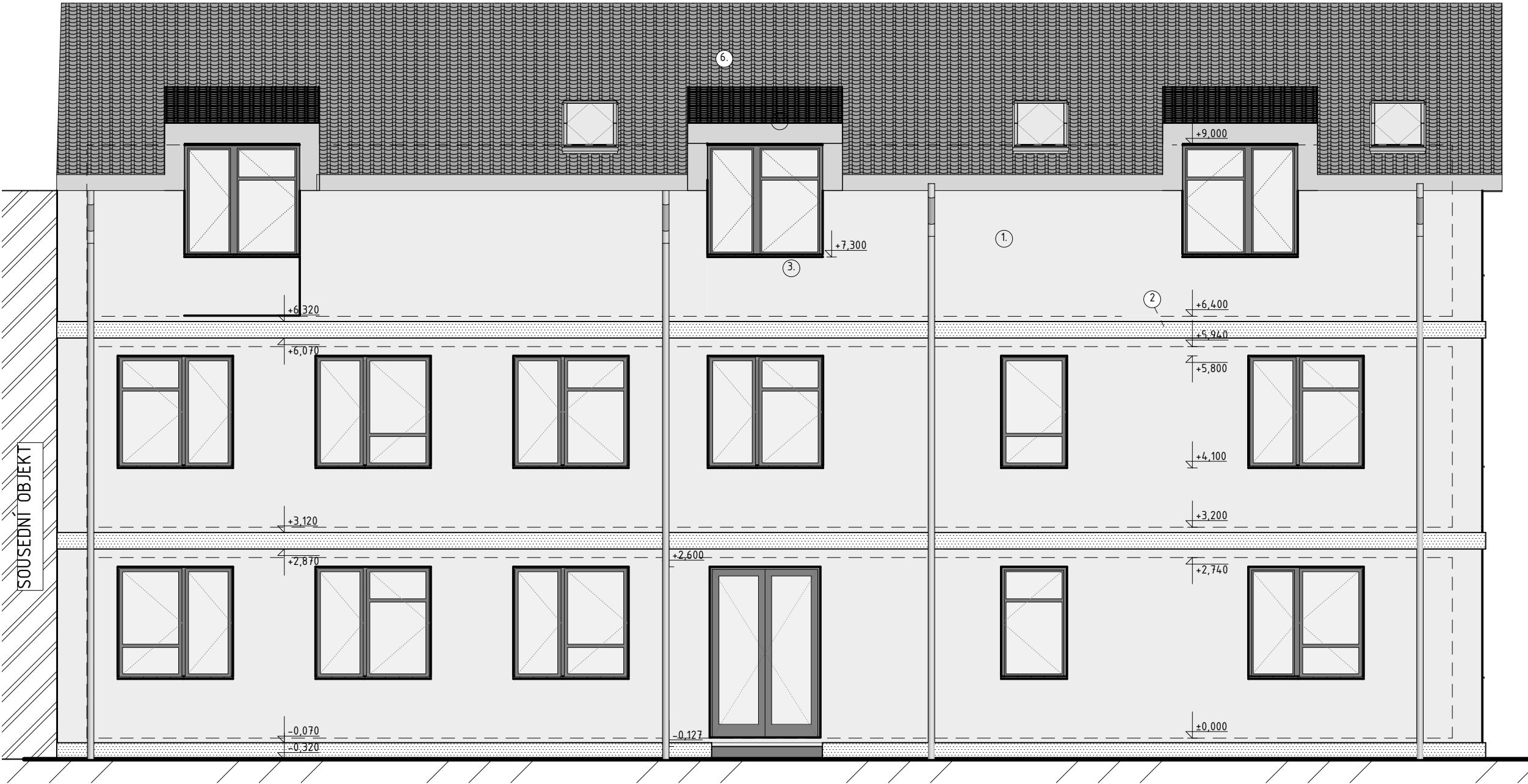


STUDOVNY



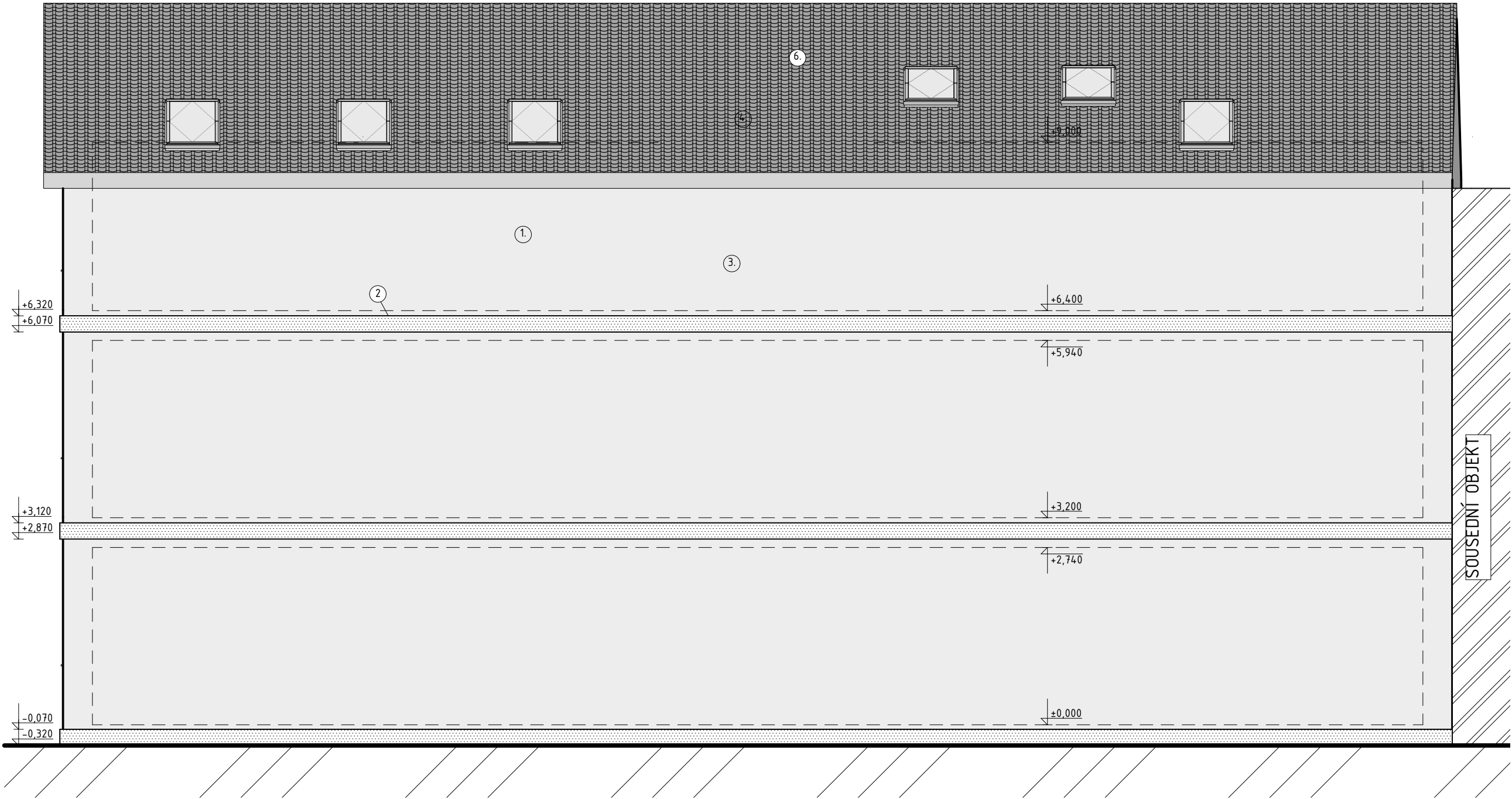
SOUSEDNÍ OBJEKT

STAVBA/BLDG				
KOLEJNÍ AREÁL PITKOVICE				
MÍSTO STAVBY/BUILDING SITE/PITKOVICE UL. V PÍTKOVĚČÁCH, 104 00 PRAHA 22				
NÁZEV VÝKRESU/DRAWING DESCRIPTION				
C-PŮDORYS 3.NP				
MĚŘITÍ/SCALE	DATE/DATE	PROJEKT/ALPHABET	ČÍSLO VÝKRESU/DRAWING NO.	PAŘE/COPI
REVIZE/REVISION	01	PROFESNÍ ÚL/PROP. PART	1.36	



STAVBA/BUILDING				
KOLEJNÍ AREÁL PITKOVICE				
MÍSTO STAVBY/BUILDING SITE/PITKOVICE UL. V PÍTKOVĚKÁCH, 104 00 PRAHA 22				
NÁZEV VÝKRESU/DRAWING DESCRIPTION				
C- POHLED V				
MĚŘÍTKO/SCALE	DATUM/DATE	PRŮJEM ARCHITECT/UA	ČÍSLO VÝKRESU/DRAWING NO.	PAŘE/COPY
REVIZE/REVISION	01	PROFESNÍ ÚL/PROF. PART	1.37	





STAVBA/PROJECT				
KOLEJNÍ AREÁL PITKOVICE				
MÍSTO STAVBY/BUILDING SITE: PITKOVICE UL. V PÍTKOVĚKÁCH, 104 00 PRAHA 22				
NÁZEV VÝKRESU/DRAWING DESCRIPTION				
C-POHLED Z				
MĚŘÍTKO/SCALE	DATA/DATE	PROJEKT ALPHABET IČ	ČÍSLO VÝKRESU/DRAWING NO.	PÁNEJ/COPY
REVIZE/REVISION	01	PROFESNÍ ÚL/PROF. PART	1.38	



STAVBA/BUILDING				
KOLEJNÍ AREÁL PITKOVICE				
MÍSTO STAVBY/BUILDING SITE/PITKOVICE UL. V PÍTKOVĚKÁCH, 104 00 PRAHA 22				
NÁZEV VÝKRESU/DRAWING DESCRIPTION				
C-POHLED S				
MĚŘÍTKO/SCALE	DATA/DATE	PROJEKT ALPHABET IČ	ČÍSLO VÝKRESU/DRAWING NO	PAŘE/COPY
REVIZE/REVISION	01	PROFESNÍ ÚČEL/PROF. PART	1.39	